


39/Kabis/Solananda

9
9

BADAN PERTANAHAN NASIONAL



SERTIPIKAT

(TANDA BUKTI HAK)

HP 15


KANTOR PERTANAHAN
KABUPATEN/KOTAMADYA

.....
W O N O S O B O
.....

AH 004965

1	1	.	2	5	.	0	6	.	0	0	.	4	.	0	0	0	1	5
---	---	---	---	---	---	---	---	---	---	---	---	---	---	---	---	---	---	---

BADAN PERTANAHAN NASIONAL



BUKU TANAH

HAK : **PAKAI** No. **15**



PROPINSI : **JAVA TENGAH**

KABUPATEN/KOTAMADYA : **WONOSOBO**

KECAMATAN : **SELOMERTO**

D E S A / K E L U R A H A N : **SELOMERTO**

**KANTOR PERTANAHAN
KABUPATEN/KOTAMADYA**

WONOSOBO

DAFTAR ISIAN 208
No. **39 / B / 5 P N** / 19 **96**

DAFTAR ISIAN 307
No. **101 / B / 5 P N** / 19 **96**

11.25.06.08.4.00015

PENDAFTARAN - PERTAMA

Halaman :

a) HAK : **PAKAI**.

No. : **15**

Desa : **SELOMERTO**.

b) NAMA JALAN/PERSIL

c) ASAL PERSIL

1. Konversi

2. Pemberian hak **Pakai asal bekas Hak Milik No.628**.

3. Pemisahan

4. Penggabungan

d) SURAT KEPUTUSAN

**KAKANWIL BADAN PERTANAHAN NASIONAL PROPINSI JAWA - TENGAH ,
TANGGAL : 2 - 8 - 1995
NOMOR : SK.530.3/516 / 1/4877/33/95**

Uang pemasukan/biaya administrasi
Rp. 15.000,-

Lamanya hak berlaku

Berakhirnya hak

Tgl.

e) **SURAT UKUR
GAMBAR SITUASI**

Tgl. : **19 - 12 - 1995**.

No. : **2676/BPN/1995**.

Luas : **± 4560 M2**.

f) **NAMA PEMEGANG HAK**

= PEMERINTAH DESA WONOREJO =

berkedudukan di Wonorejo , Selomerto .

g) PEMBUKUAN

Wonosobo, Tgl. 22 1- 1996

Kepala Kantor Pertanahan Kabupaten/Kotamadya

Wonosobo

ttt.

Drs. SOENYOTO.

NIP **010 055 773.**

h) PENERBITAN SERTIPIKAT

Wonosobo, Tgl. 22 1- 1996

Kepala Kantor Pertanahan Kabupaten/Kotamadya

Wonosobo

Drs. SOENYOTO.

NIP **010 055 773.**

i) PENUNJUK



11.25.06.08.4.00015

P.15

Nomor hak :

SURAT UKUR GAMBAR SITUASI

Nomor : 2676 / BPN / 19 95

SEBIDANG TANAH TERLETAK DALAM

Propinsi : Jawa Tengah
 Kabupaten/Kotamadya : Wonosobo
 Kecamatan : Selomerto
 Desa/Kelurahan : Gunungtawas - Selomerto


Peta :
 Lembar : Kotak : Nomor Pendaftaran

Keadaan Tanah : Sebidang tanah pertanian.

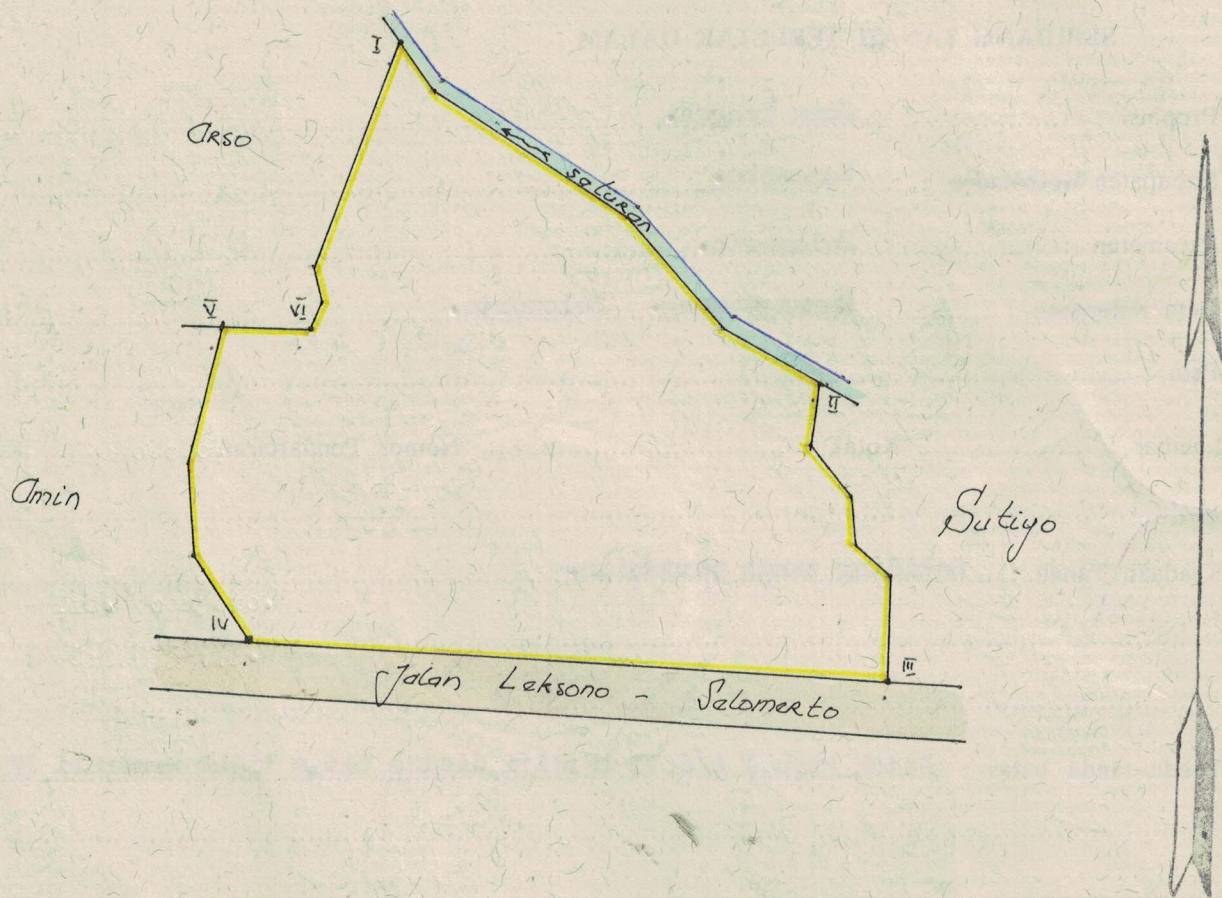
Tanda-tanda batas : Patok kayu I s/d VI berlubri diatas betas tidak memenuhi PMA 8 / 1961.

Luas : ± 4560 M² (Empat ribu lima ratus enam puluh meter persegi)

Penunjukan dan penetapan batas : SIGIT PRASOJO.



PERBANDINGAN 1 : 1000



PENJELASAN : batas tanah ini

