

BADAN PERTANAHAN NASIONAL



SERTIPIKAT

(TANDA BUKTI HAK)

LIP. 2

KANTOR PERTANAHAN
KABUPATEN/KOTAMADYA


.....
W O N O S O B O
.....

AH 004966

1	1	.	2	5	.	0	6	.	1	5	.	4	.	0	0	0	0	2
---	---	---	---	---	---	---	---	---	---	---	---	---	---	---	---	---	---	---



BADAN PERTANAHAN NASIONAL



BUKU TANAH

HAK : P. A. K. A. I. No. 2

PROPINSI : JAWA TENGAH

KABUPATEN/KOTAMADYA : WONOSOBO

KECAMATAN : SELONGERTO

DESA/KELURAHAN : PLOBANGAN

KANTOR PERTANAHAN
KABUPATEN/KOTAMADYA

WONOSOBO

DAFTAR ISI AN 208
No. 8/B/BPN /1996

DAFTAR ISI AN 307
No. 29/S/BPN /1996

11.25.06.15.4.00002

PENDAFTARAN - PERTAMA

Halaman :

<p>a) HAK : PAKAI</p> <p>No. : 2</p> <p>Desa : Plobangan</p>	<p>f) NAMA PEMEGANG HAK</p> <p>PEMERINTAH DESA WONOREJO</p> <p>berkedudukan di Wonorejo Selomerto</p>
<p>b) NAMA JALAN/PERSIL</p>	<p>g) PEMBUKUAN</p> <p>Wonosobo, 22 - 1 - 1996</p> <p>Kepala Kantor Pertanahan Kabupaten/Kotamadya Wonosobo</p> <p>ttd. Dra. SOENYOTO</p> <p>NIP 010 055 773</p>
<p>c) ASAL PERSIL</p> <p>1. Konversi</p> <p>2. Pemberian hak Pakai asal bekas Hak Yasan C.729 P.30 S.III</p> <p>3. Pemisahan</p> <p>4. Penggabungan</p>	<p>h) PENERBITAN SERTIPIKAT</p> <p>Wonosobo, 22 - 1 - 1996</p> <p>Kepala Kantor Pertanahan Kabupaten/Kotamadya Wonosobo</p> <p>Drs. SOENYOTO</p> <p>NIP 010 055 773</p>
<p>d) SURAT KEPUTUSAN</p> <p>KAKANWIL BADAN PERTANAHAN NASIONAL PROPINSI JAWA - TENGAH</p> <p>TANGGAL : 2 - 8 - 1995</p> <p>NOMOR : SK.530.3/517 / 1/4878/33/95</p> <p>Uang pemasukan/biaya administrasi Rp. 15.000,-</p> <p>Lamanya hak berlaku</p> <p>Berakhirnya hak</p> <p>Tgl.</p>	<p>i) PENUNJUK</p> <p>Wonosobo, 19 - 12 - 1995</p> <p>No. : 2674/BPN/1995</p> <p>Luas : ± 920 M²</p>
<p>e) SURAT UKUR GAMBAR SITUASI</p> <p>Tgl. : 19 - 12 - 1995</p> <p>No. : 2674/BPN/1995</p> <p>Luas : ± 920 M²</p>	<p>Drs. SOENYOTO</p> <p>NIP 010 055 773</p>



11.25.06.15.4.00002

P. 2

Nomor hak :

SURAT UKUR
GAMBAR SITUASI

Nomor : 2674 / BPN. / 19.95

SEBIDANG TANAH TERLEKAT DALAM

Propinsi : Jawa Tengah

Kabupaten/Kotamadya : Wonorejo

Kecamatan : Selomerto

Desa/Kelurahan : Flohengen

Peta :

Lembar : Kotak


Nomor Pendaftaran :

Keadaan Tanah : Sebidang tanah pertanian

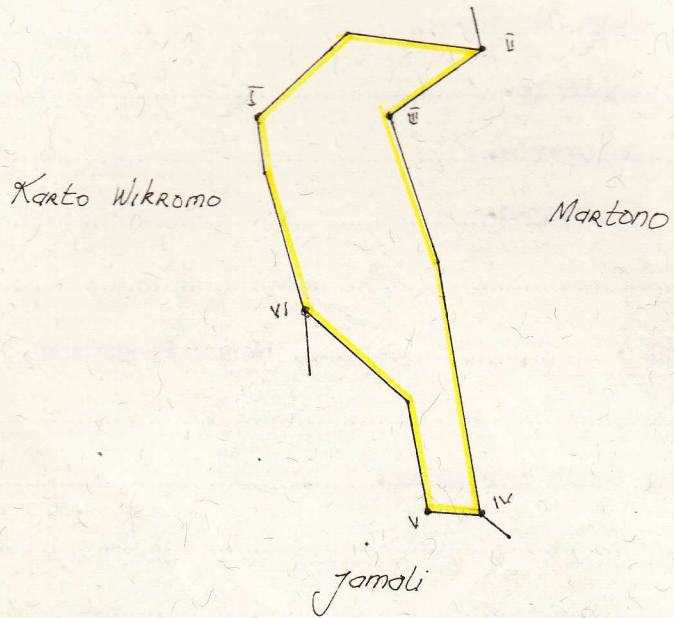
Tanda-tanda batas : Patok kayu 1 s/d VI berdiri diatas batas tidak mememi PKA 8 / 1961

Luas : ± 920 M2 (Sembilan ratus dua puluh meter persegi)

Penunjukan dan penetapan batas : SIGIT PRASJO



PERBANDINGAN 1 :1000.....



PENJELASAN :  batas tanah ini

