

2
19

35/Kebayan/Belamp
DAFTAR ISIAN 206^a
15
82

DEPARTEMEN DALAM NEGERI



S E R T I P I K A T

(TANDA BUKTI HAK)

HP 2



KABUPATEN/KOTAMADYA

DATI. II. WONOSOBO.

B 2998783

DEPARTEMEN DALAM NEGERI



S E R T I P I K A T

(TANDA BUKTI HAK)

.....

BUKU-TANAH DESA : .. WONOREJO ..
HAK : .. PAKAI .. No. 2.11 ..
SURAT-UKUR NO. : .. 6537 .. TAHUN .. 1985 ..

KANTOR AGRARIA
KABUPATEN/KOTAMADYA

..... DATI.II.WONOSOBO ..

DEPARTEMEN DALAM NEGERI



BUKU TANAH



PROPINSI : JAWA TENGAH.
 KABUPATEN/KOTAMADYA : WONOSOBO.
 KECAMATAN : SELOMERTO.
 DESA/KELURAHAN : WONOREJO.

PEMBUKUAN (DI. 208)
 No. 283 / s1t / 1984.
 BIAYA Rp. 100,-
 DAFTAR PENGHASILAN (DI. 307)
 No. 1049 / A / 1985.

KANTOR AGRARIA
 KABUPATEN/KOTAMADYA : DATI.II.WONOSOBO.

PENDAFTARAN - PERTAMA

Halaman :

a) HAK : PAKAI. No. : 41 Desa : WONOREJO.	f) NAMA PEMEGANG HAK + BENGKOK KEBAYAN + Dk.Ngempel. Ds.Wonorejo.										
b) NAMA JALAN/PERSIL Blowong/Sawah.											
c) ASAL PERSIL 1. Konversi Hak Yasan. C.B. P.32. S.II. 2. Pemberian hak 3. Pemisahan 4. Penggabungan	g) PENUNJUK Warkah No: 283 / Slt / 1984. h) PEMBUKUAN WONOSOBO. Tgl. 27 - 11 - 1984. A.n. BUPATI/WALIKOTAMADYA KDH A.n. BUPATI/WALIKOTAMADYA KDH TK.II.WONOSOBO..... TK.II.WONOSOBO..... Kepala Kantor Agraria Kepala Kantor Agraria u.b. Kepala Seksi Pendaftaran Tanah										
d) SURAT KEPUTUSAN Ganti rugi/uang wajib Lamanya hak berlaku Berakhirnya hak Tgl.	ttd. ttd. (Drs.D.SULARMAN.) (W.DJATMIKO P BA.) NIP: 010056475.- NIP: 010017193.-										
e) SURAT UKUR Tgl. 8 - 1 - 1985. No. 6537 / 1985. Luas : ± 1240 m ² .	i) SERTIPIKAT WONOSOBO. Tgl. 11 - 1 - 1985. A.n. BUPATI/WALIKOTAMADYA KDH A.n. BUPATI/WALIKOTAMADYA KDH TK.II.WONOSOBO..... TK.II.WONOSOBO..... Kepala Kantor Agraria Kepala Kantor Agraria u.b. Kepala Seksi Pendaftaran Tanah  Drs.D.SULARMAN.) NIP: 010056475.-  (W.DJATMIKO P BA.) NIP: 010017193.-										
	k) CATATAN MENGENAI PAJAK <table border="1" style="width: 100%; border-collapse: collapse; margin-top: 10px;"> <thead> <tr> <th style="width: 15%;">Tahun</th> <th style="width: 15%;">Besarnya</th> <th style="width: 15%;">Penambahan</th> <th style="width: 15%;">Pengurangan</th> <th style="width: 40%;">Catatan</th> </tr> </thead> <tbody> <tr> <td> </td> <td> </td> <td> </td> <td> </td> <td> </td> </tr> </tbody> </table>	Tahun	Besarnya	Penambahan	Pengurangan	Catatan					
Tahun	Besarnya	Penambahan	Pengurangan	Catatan							

Nomor hak : *P. 2*

Nomor : *6537* /19 *85*

SURAT UKUR */G.S.*

SEBIDANG TANAH TERLETAK DALAM

Propinsi : *Jawa Tengah*

Kabupaten/Kotamadya : *Wonorejo*

Kecamatan : *Belomerto*

Desa/Kelurahan : *Wonorejo*

Peta :

Lembar : *1* Kotak : *3 / F. 5* Nomor Pendaftaran : *87*

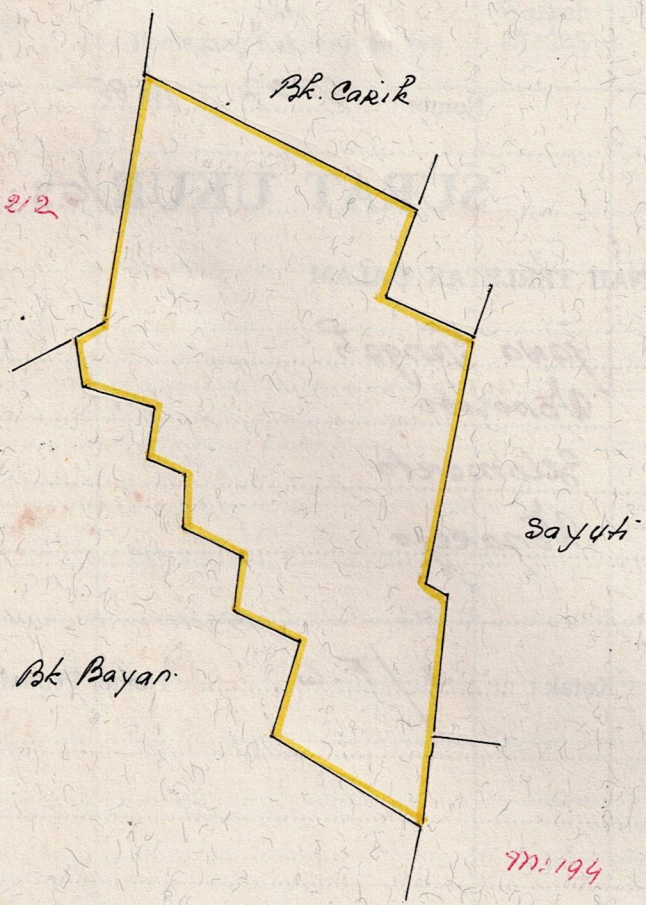
Keadaan Tanah :

Tanda tanda batas :

Luas : *± 1240 M²*

Penunjukan dan penetapan batas :

PERBANDINGAN 1 :1000.....



PENJELASAN : batas tanah ini

Hal lain-lain :

.....

.....

D.I. 302 tgl. No.

D.I. 307 tgl. No.

BIAYA Rp.100 ..
 DP. No: 1050 /A /198

UNTUK SERTIPIKAT

WONOSOBO Tgl. 11-1- 1987

WONOSOBO Tgl. 11-1- 1987

A.n. BUPATI/WALIKOTAMADYA KDH
TK. II. WONOSOBO

A.n. BUPATI/WALIKOTAMADYA KDH
TK. II. WONOSOBO

Kepala Kantor Agraria
 u.b. Kepala Seksi Pendaftaran Tanah

Kepala Kantor Agraria
 u.b. Kepala Seksi Pendaftaran Tanah.



(Drs. D.SULARMAN)
 I NIP. 010056475

td.

(Drs. D.SULARMAN)
 I NIP. 010056475

Lihat surat ukur Pemisahan Nomor : /19..... Nomor hak :
Penggabungan
Pengganti

DIKELUARKAN SURAT UKUR		Luas	Nomor hak	Sisa luas
Tanggal	Nomor			

Sisanya diuraikan dalam surat-ukur Nomor : /19..... Nomor hak