

174

D/ Kadus / Rosari / Surora

DAFTAR ISIAN 206^a

P. 4. 8

19

DEPARTEMEN DALAM NEGERI



S E R T I P I K A T

(TANDA BUKTI HAK)

HIP 4

KABUPATEN/KOTAMADYA

DATI .II. WONOSOBO.

B 2998778

DEPARTEMEN DALAM NEGERI



S E R T I P I K A T

(TANDA BUKTI HAK)

.....

BUKU-TANAH DESA : WONOREJO.....
HAK : PAKAI..... No. 4. 38.....
SURAT-UKUR NO. : 6539..... TAHUN 1985.....

KANTOR AGRARIA
KABUPATEN/KOTAMADYA

.....
DATI.II.WONOSOBO.....

DEPARTEMEN DALAM NEGERI



BUKU TANAH


PROPINSI : JAWA TENGAH.
KABUPATEN/KOTAMADYA : WONOSOBO.
KECAMATAN : SELOMERTO.
D E S A/KELURAHAN : WONOREJO.

PEMBUKUAN (DI. 208)
 No. 285 / s1t / 1984.
 BIAYA Rp. 100,-
 DAFTAR PENGHASILAN (DI. 307)
 No. 1053 / A / 1985.

KANTOR AGRARIA
KABUPATEN/KOTAMADYA : DATI.II.WONOSOBO.

PENDAFTARAN - PERTAMA

Halaman :

<p>a) HAK : PAKAT; No. : #38 Desa : WONOREJO.</p>	<p>f) NAMA PEMEGANG HAK = BENGGOK BAHU = ✓ Dk.Losari. Ds.Wonorejo.</p>										
<p>b) NAMA JALAN/PERSIL Mlowong/Sawah.</p>	<p>g) PENUNJUK Warkah No: 285 / Slt / 1984. R.</p>										
<p>c) ASAL PERSIL 1. Konversi Hak ¹Yasan. C.284. P.57. D.III. ✓ 2. Pemberian hak 3. Pemisahan 4. Penggabungan</p>	<p>h) PEMBUKUAN WONOSOBO. Tgl. 27 - 11 - 1984. ✓ A.n. BUPATI/WALIKOTAMADYA KDH A.n. BUPATI/WALIKOTAMADYA KDH TK.II.WONOSOBO. Kepala Kantor Agraria Kepala Kantor Agraria u.b. Kepala Seksi Pendaftaran Tanah</p> <p style="text-align: center;">ttd. ttd.</p> <p style="text-align: center;">(Drs.D.SULARMAN.) (W.DJATMIKO P BA.) NIP: 010056475.- NIP: 010017193.-</p>										
<p>d) SURAT KEPUTUSAN</p> <p>Ganti rugi/uang wajib</p> <p>Lamanya hak berlaku</p> <p>Berakhirnya hak</p> <p>Tgl.</p>	<p>i) SERTIPIKAT ✓ WONOSOBO. Tgl. 11 - 1 - 1985. A.n. BUPATI/WALIKOTAMADYA KDH A.n. BUPATI/WALIKOTAMADYA KDH TK.II.WONOSOBO. Kepala Kantor Agraria Kepala Kantor Agraria u.b. Kepala Seksi Pendaftaran Tanah</p>										
<p>e) SURAT UKUR</p> <p>Tgl. 8 - 1 - 1985.</p> <p>No. 6539 / 1985. ✓</p> <p>Luas : ± 496 M².</p>	<p style="text-align: center;">  </p> <p style="text-align: center;"> Drs.D.SULARMAN. (W.DJATMIKO P BA.) NIP: 010056475.- BIP: 010017193.- </p>										
<p>k) CATATAN MENGENAI PAJAK</p> <table border="1" style="width: 100%; border-collapse: collapse;"> <thead> <tr> <th style="width: 15%;">Tahun</th> <th style="width: 15%;">Besarnya</th> <th style="width: 15%;">Penambahan</th> <th style="width: 15%;">Pengurangan</th> <th style="width: 40%;">Catatan</th> </tr> </thead> <tbody> <tr> <td> </td> <td> </td> <td> </td> <td> </td> <td> </td> </tr> </tbody> </table>		Tahun	Besarnya	Penambahan	Pengurangan	Catatan					
Tahun	Besarnya	Penambahan	Pengurangan	Catatan							

Nomor hak : *P.4*.....

Nomor : *6539* /19 *86*

SURAT UKUR / *653* .

SEBIDANG TANAH TERLETAK DALAM

Propinsi : *Jawa Tengah*

Kabupaten/Kotamadya : *Wonorejo*

Kecamatan : *Selomerto*

Desa/Kelurahan : *Wonorejo*

Peta :

Lembar : *3* Kotak : *6.7/D.E* Nomor Pendaftaran : *2/3*


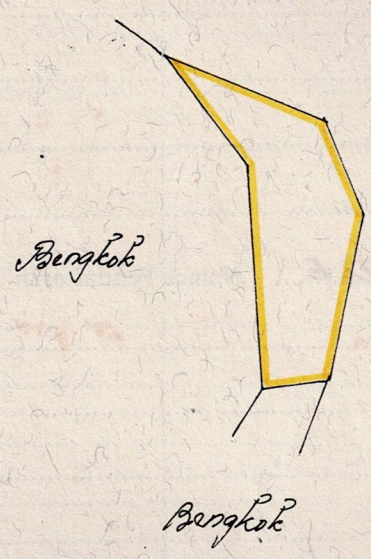
Keadaan Tanah :

Tanda tanda batas :

Luas : *496 m²*

Penunjukan dan penetapan batas :

PERBANDINGAN 1 :1000.....



PENJELASAN : batas tanah ini

Hal lain-lain :

D.I. 302 tgl. No.

D.I. 307 tgl. No.

BIAYA RP.100...
DP. No: 1054 /A/198

UNTUK SERTIPIKAT

..... WONOSOBO Tgl. 11-1- 19..05


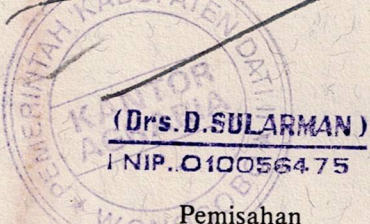
..... WONOSOBO Tgl. 11-1- 19..05

A.n. BUPATI/WALIKOTAMADYA KDH
..... TK. II. WONOSOBO

A.n. BUPATI/WALIKOTAMADYA KDH
..... TK. II. WONOSOBO

Kepala Kantor Agraria
u.b. Kepala Seksi Pendaftaran Tanah

Kepala Kantor Agraria
u.b. Kepala Seksi Pendaftaran Tanah.



(Drs. D. SULARMAN)
I NIP. 010056475

td.
(Drs. D. SULARMAN)
I NIP. 010056475

Lihat surat ukur Pemisahan Nomor : /19 Nomor hak :
Penggabungan
Pengganti

DIKELUARKAN SURAT UKUR		Luas	Nomor hak	Sisa luas
Tanggal	Nomor			

Sisanya diuraikan dalam surat-ukur Nomor : /19 Nomor hak