

14

19

8/ Kadus / Rasmi / Surra

DAFTAR ISI 206<sup>a</sup>

P. 4. 8

# DEPARTEMEN DALAM NEGERI



## S E R T I P I K A T

(TANDA BUKTI HAK)

HIP 4

KABUPATEN/KOTAMADYA

DATI.II.WONOSOBO.

B 2998778

# DEPARTEMEN DALAM NEGERI



# S E R T I P I K A T

(TANDA BUKTI HAK)

.....

BUKU-TANAH DESA : WONOREJO.  
HAK : PAKAI. No. 4.  
SURAT-UKUR NO. : 6539. TAHUN 1985.

KANTOR AGRARIA  
KABUPATEN/KOTAMADYA

.....  
DATI.II.WONOSOBO.  
.....

# DEPARTEMEN DALAM NEGERI



## BUKU TANAH

**PROPINSI** : **JAWA TENGAH.**  
**KABUPATEN/KOTAMADYA** : **WONOSOBO.**  
**KECAMATAN** : **SELOMERTO.**  
**D E S A/KELURAHAN** : **WONOREJO.**

PEMBUKUAN (DI. 208)  
 No. .... **285** / **Slr** ..... /19**84**.  
 BIAYA Rp. **100,-**.....  
 DAFTAR PENGHASILAN (DI. 307)  
 No. .... **1053** / **A** ..... /19. **85**.

**KANTOR AGRARIA**  
**KABUPATEN/KOTAMADYA** : **DATI.II.WONOSOBO.**

# PENDAFTARAN - PERTAMA

Halaman :

<p>a) HAK : <b>PAKAT</b>                  No. : <b>4</b>                  Desa : <b>WONOREJO</b></p>	<p>f) NAMA PEMEGANG HAK                  = <b>BENGKOK BAHU</b> ✓                  Dk.Losari. Ds.Wonorejo.</p>										
<p>b) NAMA JALAN/PERSIL  <b>Mlowong/Sawah.</b></p>											
<p>c) ASAL PERSIL                  1. Konversi Hak <b>Yasan.</b>  <b>C.284. P.57. D.III.</b> ✓                  2. Pemberian hak                  3. Pemisahan                  4. Penggabungan</p>	<p>g) PENUNJUK Warkah No: <b>285 / slt / 1984.</b> <i>Pe.</i></p> <p>h) PEMBUKUAN                  ..... <b>WONOSOBO.</b> ..... Tgl. <b>27 - 11 - 1984.</b> ✓                  A.n. <b>BUPATI/WALIKOTAMADYA KDH</b> A.n. <b>BUPATI/WALIKOTAMADYA KDH</b>                  ..... <b>TK.II.WONOSOBO.</b> .....                  Kepala Kantor Agraria Kepala Kantor Agraria                  u.b. Kepala Seksi Pendaftaran Tanah</p>										
<p>d) SURAT KEPUTUSAN</p> <p>Ganti rugi/uang wajib</p> <p>Lamanya hak berlaku</p> <p>Berakhirnya hak</p> <p>Tgl.</p>	<p>ttd. ttd.</p> <p>( <b>Drs.D.SULARMAN.</b> ) ( <b>W.DJATMIKO P BA.</b> )                  NIP: <b>010056475.-</b> NIP: <b>010017193.-</b></p> <p>i) SERTIPIKAT                  ..... <b>WONOSOBO.</b> ..... Tgl. <b>11 - 1 - 1985.</b> ✓                  A.n. <b>BUPATI/WALIKOTAMADYA KDH</b> A.n. <b>BUPATI/WALIKOTAMADYA KDH</b>                  .... <b>TK.II.WONOSOBO.</b> .....                  Kepala Kantor Agraria Kepala Kantor Agraria                  u.b. Kepala Seksi Pendaftaran Tanah</p>										
<p>e) SURAT UKUR</p> <p>Tgl. <b>8 - 1 - 1985.</b></p> <p>No. <b>6539 / 1985.</b> ✓</p> <p>Luas : <b>+ 496 M<sup>2</sup>.</b></p>	<p>( <b>Drs.D.SULARMAN.</b> ) ( <b>W.DJATMIKO P BA.</b> )                  NIP: <b>010056475.-</b> BIP: <b>010017193.-</b></p> <p>k) CATATAN MENGENAI PAJAK</p> <table border="1" style="width: 100%; border-collapse: collapse;"> <thead> <tr> <th style="width: 15%;">Tahun</th> <th style="width: 15%;">Besarnya</th> <th style="width: 15%;">Penambahan</th> <th style="width: 15%;">Pengurangan</th> <th style="width: 40%;">Catatan</th> </tr> </thead> <tbody> <tr> <td> </td> <td> </td> <td> </td> <td> </td> <td> </td> </tr> </tbody> </table>	Tahun	Besarnya	Penambahan	Pengurangan	Catatan					
Tahun	Besarnya	Penambahan	Pengurangan	Catatan							



Nomor hak : *P.4*.....

Nomor : *6539* /19 *86*

# SURAT UKUR / *LS* .

## SEBIDANG TANAH TERLETAK DALAM

Propinsi : ..... *Jawa Tengah* .....

Kabupaten/Kotamadya : ..... *Wonorejo* .....

Kecamatan : ..... *Selamerto* .....

Desa/Kelurahan : ..... *Wonorejo* .....

Peta : .....

Lembar : ..... *3* ..... Kotak : ..... *6.7/D.E* ..... Nomor Pendaftaran : ..... *213* .....

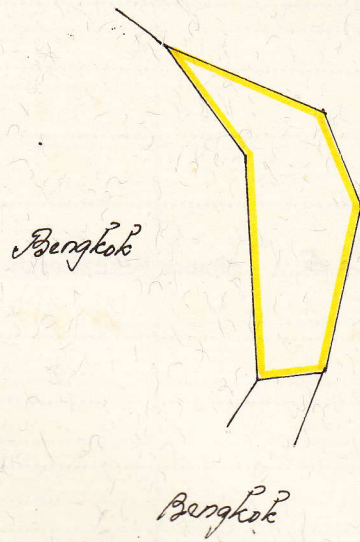
Kedaaan Tanah : .....

Tanda tanda batas : .....

Luas : *496 m<sup>2</sup>* .....

Penunjukan dan penetapan batas : .....

PERBANDINGAN 1 : ...1000.....



**PENJELASAN :** ..... batas tanah ini

Hal lain-lain : .....

D.I. 302 tgl. .... No. ....

D.I. 307 tgl. .... No. ....

BIAYA Rp.100.-  
DP. No: 1054 /A/198

UNTUK SERTIPIKAT

WONOSOBO Tgl. 11-1- 1905



WONOSOBO Tgl. 11-1- 1905

A.n. BUPATI/WALIKOTAMADYA KDH  
..... TK. II. WONOSOBO .....

A.n. BUPATI/WALIKOTAMADYA KDH  
..... TK. II. WONOSOBO .....

Kepala Kantor Agraria  
u.b. Kepala Seksi Pendaftaran Tanah

Kepala Kantor Agraria  
u.b. Kepala Seksi Pendaftaran Tanah.

  
  
(Drs. D. SULARMAN)  
NIP. 010056475

*td.*  
(Drs. D. SULARMAN)  
NIP. 010056475

Lihat surat ukur Pemisahan Nomor : ..... /19 ..... Nomor hak : .....  
Penggabungan  
Pengganti

DIKELUARKAN SURAT UKUR		Luas	Nomor hak	Sisa luas
Tanggal	Nomor			

Sisanya diuraikan dalam surat-ukur Nomor : ..... /19 ..... Nomor hak : .....