

16  
16


12/Kaur Pamer/Samping/Sibuka/Blawong

DAFTAR ISIAN 206<sup>a</sup>

12

P.12

# DEPARTEMEN DALAM NEGERI



# S E R T I P I K A T

(TANDA BUKTI HAK)

HM 12

KABUPATEN/KOTAMADYA

DATI. II. WONOSOBO.

B 2998787

DEPARTEMEN DALAM NEGERI



S E R T I P I K A T  
( T A N D A B U K T I H A K )

.....

BUKU-TANAH DESA : WONOREJO.....  
HAK : MILIK..... No. 12.....  
SURAT-UKUR NO. : 6547..... TAHUN 1985.....

KANTOR AGRARIA  
KABUPATEN/KOTAMADYA

DATI.II.WONOSOBO.  
.....

DEPARTEMEN DALAM NEGERI



BUKU TANAH






PROPINSI : JAWA TENGAH.  
 KABUPATEN/KOTAMADYA : WONOSOBO.  
 KECAMATAN : SELOMERTO.  
 D E S A / K E L U R A H A N : WONOREJO.

PEMBUKUAN (DI. 208)  
 No. 293 / slt / 1984.  
 BIAYA Rp. 100,-  
 DAFTAR PENGHASILAN (DI. 307)  
 No. 1069 / A / 1985.

KANTOR AGRARIA  
 KABUPATEN/KOTAMADYA : DATI.II.WONOSOBO.

**PENDAFTARAN - PERTAMA**

Halaman :

<p>a) HAK : MILIK. No. : 12. Desa : WONOREJO.</p>	<p>f) NAMA PEMEGANG HAK = BENGKOK TAMPING = Dk.Ngampel. Ds.Wonorejo.</p>										
<p>b) NAMA JALAN/PERSIL Blowong/Sawah.</p>											
<p>c) ASAL PERSIL 1. Konversi Hak Yasan. C.269. P.13. S.II. 2. Pemberian hak 3. Pemisahan 4. Penggabungan</p>	<p>g) PENUNJUK Warkah No: 293 / Slt / 1984. <span style="float:right">Ps.</span></p> <p>h) PEMBUKUAN WONOSOBO Tgl. 27 - 11 - 1984. A.n. BUPATI/WALIKOTAMADYA KDH A.n. BUPATI/WALIKOTAMADYA KDH TK.II.WONOSOBO. TK.II.WONOSOBO..... Kepala Kantor Agraria Kepala Kantor Agraria u.b. Kepala Seksi Pendaftaran Tanah</p> <p style="text-align: center;">ttd. ttd.</p> <p style="text-align: center;">( Drs.D.SULARMAN.) ( W.DJATMIKO P BA.) NIP: 010056475.- NIP: 010017193.-</p>										
<p>d) SURAT KEPUTUSAN</p> <p>Ganti rugi/uang wajib</p> <p>Lamanya hak berlaku</p> <p>Berakhirnya hak</p> <p>Tgl.</p>	<p>i) SERTIPIKAT WONOSOBO. Tgl. 11 - 1 - 1985. A.n. BUPATI/WALIKOTAMADYA KDH A.n. BUPATI/WALIKOTAMADYA KDH TK.II.WONOSOBO... TK.II.WONOSOBO..... Kepala Kantor Agraria Kepala Kantor Agraria u.b. Kepala Seksi Pendaftaran Tanah</p>										
<p>e) SURAT UKUR</p> <p>Tgl. 8 - 1 - 1985.</p> <p>No. 6547 / 1985.</p> <p>Luas : ± 2.845 M2.</p>	<p style="text-align: center;">    </p> <p style="text-align: center;">Drs.D.SULARMAN.) NIP: 010056475.-</p> <p style="text-align: center;">   </p> <p style="text-align: center;">( W.DJATMIKO P BA.) NIP: 010017193.-</p> <p>k) CATATAN MENGENAI PAJAK</p> <table border="1" style="width:100%; border-collapse: collapse;"> <thead> <tr> <th style="width:15%;">Tahun</th> <th style="width:15%;">Besarnya</th> <th style="width:15%;">Penambahan</th> <th style="width:15%;">Pengurangan</th> <th style="width:15%;">Catatan</th> </tr> </thead> <tbody> <tr> <td> </td> <td> </td> <td> </td> <td> </td> <td> </td> </tr> </tbody> </table>	Tahun	Besarnya	Penambahan	Pengurangan	Catatan					
Tahun	Besarnya	Penambahan	Pengurangan	Catatan							

Nomor hak : *P.12*

Nomor : *6547* / 19*85*

# SURAT UKUR / 53.

## SEBIDANG TANAH TERLETAK DALAM

Propinsi : ..... *Jawa Tengah* .....

Kabupaten/Kotamadya : ..... *Wonosobo* .....

Kecamatan : ..... *Selomerto* .....

Desa/Kelurahan : ..... *Wonorejo* .....

Peta : .....

Lembar : ..... *1* ..... Kotak : ..... *F.5/6* ..... Nomor Pendaftaran : ..... *36* .....

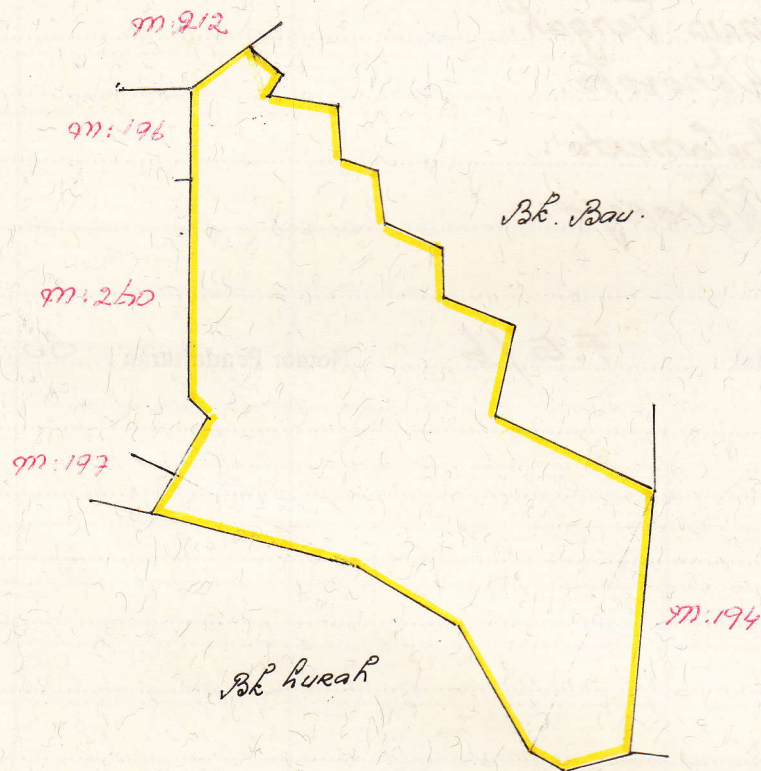
Keadaan Tanah : .....

Tanda tanda batas : .....

Luas : ..... *± 2045 M<sup>2</sup>* .....

Penunjukan dan penetapan batas : .....

PERBANDINGAN 1 : 1000.....



PENJELASAN : ..... batas tanah ini

Hal lain-lain : .....  
.....  
.....

D.I. 302 tgl. .... No. ....

D.I. 307 tgl. .... No. ....

BIAYA Rp.100.-  
DP. No: 1070 / A / 198  
UNTUK SERTIPIKAT

..... WONOSOBO Tgl. 11-1- 1985

..... WONOSOBO Tgl. 11-1- 1985

A.n. BUPATI/WALIKOTAMADYA KDH  
..... TK. II. WONOSOBO .....



A.n. BUPATI/WALIKOTAMADYA KDH  
..... TK. II. WONOSOBO .....

Kepala Kantor Agraria

Kepala Kantor Agraria

u.b. Kepala Seksi Pendaftaran Tanah

u.b. Kepala Seksi Pendaftaran Tanah.



*td.*

(Drs. D. SULARMAN)  
I NIP. 010056475

(Drs. D. SULARMAN)  
I NIP. 010056475

Lihat surat ukur Pemisahan Nomor : ..... /19 ..... Nomor hak : .....  
Penggabungan  
Pengganti

DIKELUARKAN SURAT UKUR		Luas	Nomor hak	Sisa luas
Tanggal	Nomor			

Sisanya diuraikan dalam surat-ukur Nomor : ..... /19 ..... Nomor hak .....