

10  
10

-T-

DAFTAR ISIAN 206 a

P.17  
4

4/Carik/Bumireu

# DEPARTEMEN DALAM NEGERI



# S E R T I P I K A T

(TANDA BUKTI HAK)



HP 17

KABUPATEN/KOTAMADYA

WONOSOBO.-

B 2963667

## DEPARTEMEN DALAM NEGERI



## S E R T I P I K A T

(TANDA BUKTI HAK)

.....

BUKU-TANAH DESA : W O N O R E J O .  
HAK : PAKAI. No. 17. 35  
SURAT-UKUR NO. : 6586. TAHUN 1985.

KANTOR AGRARIA  
KABUPATEN/KOTAMADYA

WONOSOBO.  
.....

# DEPARTEMEN DALAM NEGERI



# BUKU TANAH

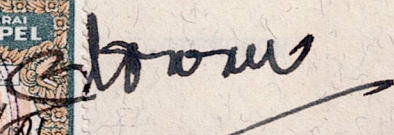
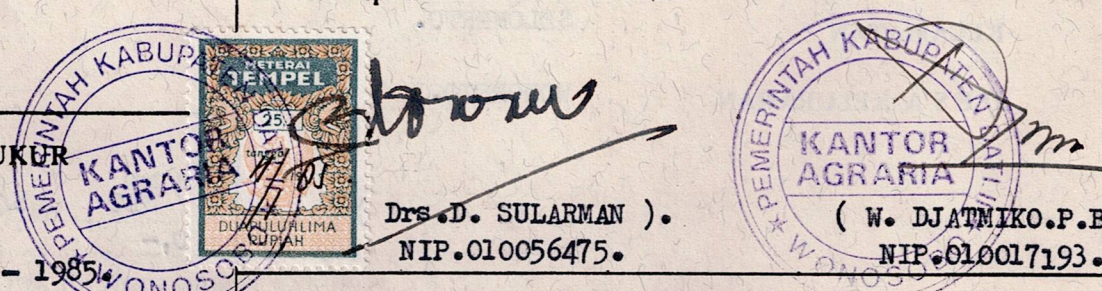
**PROPINSI** : **JAWA - TENGAH.**  
**KABUPATEN/KOTAMADYA** : **WONOSOBO.**  
**KECAMATAN** : **SELOMERTO.**  
**D E S A / K E L U R A H A N** : **WONOREJO.**

PEMBUKUAN (DI. 208)  
 No. **330 / SLT** / 19**84.**  
 BIAYA Rp. **100,-**  
 DAFTAR PENGHASILAN (DI. 307)  
 No. **1131 / A** / 19**85.**

**KANTOR AGRARIA**  
**KABUPATEN/KOTAMADYA** : **TK.II. WONOSOBO.-**

# PENDAFTARAN - PERTAMA

Halaman :

<p>a) HAK : PAKAI. No. : <del>17</del>.35 Desa : WONOREJO.</p>	<p>f) NAMA PEMEGANG HAK  = BENGKOK CARIK = Dukuh Ngampel Desa Wonorejo.</p>										
<p>b) NAMA JALAN/PERSIL Blawong / Sawah.</p>											
<p>c) ASAL PERSIL 1. Konversi Hak yasan C. 576.P.41.D.III. 2. Pemberian hak 3. Pemisahan 4. Penggabungan</p>	<p>g) PENUNJUK Warkah No. 330 / SLT / 1984.</p>										
<p>d) SURAT KEPUTUSAN  Ganti rugi/uang wajib  Lamanya hak berlaku  Berakhirnya hak Tgl.</p>	<p>h) PEMBUKUAN Wenesebo. Tgl. 27 - 11 - 1984. A.n. BUPATI/WALIKOTAMADYA KDH A.n. BUPATI/WALIKOTAMADYA KDH Tk.II. WONOSOBO. .... Tk.II. Wenesebo.... Kepala Kantor Agraria Kepala Kantor Agraria u.b. Kepala Seksi Pendaftaran Tanah  ttd. ttd.  ( Drs.D. SULARMAN ). ( W. DJATMIKO.P.BA ).- NIP.010056475. NIP.010017193.</p>										
<p>e) SURAT UKUR  Tgl. 8 - 1 - 1985.  No. 6586 / 1985.  Luas : ± 2.485.M2.</p>	<p>i) SERTIPIKAT Wenesebo. Tgl. 11 - 1 - 1985. A.n. BUPATI/WALIKOTAMADYA KDH A.n. BUPATI/WALIKOTAMADYA KDH Tk.II. Wenesebo. .... Tk.II. Wenesebo.... Kepala Kantor Agraria Kepala Kantor Agraria u.b. Kepala Seksi Pendaftaran Tanah</p>										
											
											
	<p>( Drs.D. SULARMAN ). ( W. DJATMIKO.P.BA ).- NIP.010056475. NIP.010017193.</p>										
	<p>k) CATATAN MENGENAI PAJAK</p> <table border="1" style="width: 100%; border-collapse: collapse;"> <thead> <tr> <th style="width: 15%;">Tahun</th> <th style="width: 15%;">Besarnya</th> <th style="width: 15%;">Penambahan</th> <th style="width: 15%;">Pengurangan</th> <th style="width: 40%;">Catatan</th> </tr> </thead> <tbody> <tr> <td> </td> <td> </td> <td> </td> <td> </td> <td> </td> </tr> </tbody> </table>	Tahun	Besarnya	Penambahan	Pengurangan	Catatan					
Tahun	Besarnya	Penambahan	Pengurangan	Catatan							

Nomor hak : P.17

Nomor : 6506 / 19 85

# SURAT UKUR / 61

## SEBIDANG TANAH TERLETAK DALAM

Propinsi : JAWA - TENGAH

Kabupaten/Kotamadya : WONOREJO

Kecamatan : SELOMERTO

Desa/Kelurahan : WONOREJO

Peta :

Lembar : Kotak : Nomor Pendaftaran :

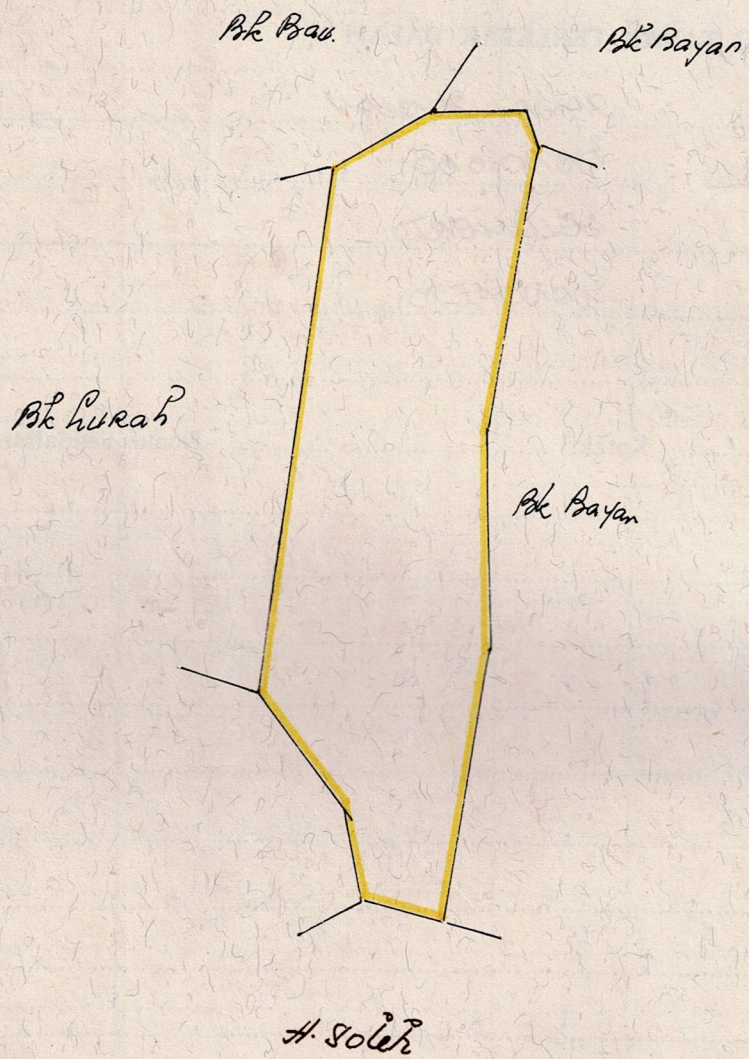
Kedadaan Tanah :

Tanda tanda batas :

Luas : ± 2485 M<sup>2</sup>

Penunjukan dan penetapan batas : DARMOPAWIRO

PERBANDINGAN 1 : 1000.....



PENJELASAN : ..... batas tanah ini

Hal lain-lain : .....

D.I. 302 tgl. .... No. ....

D.I. 307 tgl. .... No. ....

BIAYA RP.100.-  
No. 1132 / A / 198

UNTUK SERTIPIKAT

WONOSORO Tgl. 11-1-1985

WONOSORO Tgl. 8-1-1985

A.n. BUPATI/WALIKOTAMADYA KDH  
TK. II. WONOSORO

A.n. BUPATI/WALIKOTAMADYA KDH  
TK. II. WONOSORO

Kepala Kantor Agraria  
u.b. Kepala Seksi Pendaftaran Tanah

Kepala Kantor Agraria  
u.b. Kepala Seksi Pendaftaran Tanah.



(Drs. D. SULARMAN)  
NIP. 010056475

(Drs. D. SULARMAN)  
NIP. 010056475

Lihat surat ukur Pemisahan Penggabungan Pengganti Nomor : ..... /19 ..... Nomor hak : .....

DIKELUARKAN SURAT UKUR		Luas	Nomor hak	Sisa luas
Tanggal	Nomor			

Sisanya diuraikan dalam surat-ukur Nomor : ..... /19 ..... Nomor hak .....