

4/Carik/Burau

DEPARTEMEN DALAM NEGERI



S E R T I P I K A T

(TANDA BUKTI HAK)



HP 17

KABUPATEN/KOTAMADYA

WONOSOBO.-

B 2963667

# DEPARTEMEN DALAM NEGERI



## S E R T I P I K A T

(TANDA BUKTI HAK)

.....

BUKU-TANAH DESA : W O N O R E J O .  
 HAK : PAKAI . No. 17 .  
 SURAT-UKUR NO. : 6586 . TAHUN 1985 .

KANTOR AGRARIA  
 KABUPATEN/KOTAMADYA

WONOSOBO .  
 .....

DEPARTEMEN DALAM NEGERI



BUKU TANAH

PROPINSI : JAWA - TENGAH.  
 KABUPATEN/KOTAMADYA : WONOSOBO.  
 KECAMATAN : SELOMERTO.  
 DESA/KELURAHAN : WONOREJO.

PEMBUKUAN (DI. 208)  
 No. 330 / SLT / 1984.  
 BIAYA Rp. 100,-  
 DAFTAR PENGHASILAN (DI. 307)  
 No. 1131 / A / 1985.

KANTOR AGRARIA  
 KABUPATEN/KOTAMADYA : TK.II. WONOSOBO.-

# PENDAFTARAN - PERTAMA

Halaman :

<p>a) HAK : PAKAI. No. : 17. Desa : WONOREJO.</p>	<p>f) NAMA PEMEGANG HAK  = BENGKOK CARIK = Dukuh Ngampel Desa Wonorejo.</p>										
<p>b) NAMA JALAN/PERSIL Blawong / Sawah.</p>											
<p>c) ASAL PERSIL 1. Konversi Hak yasan C. 576.P.41.D.III. 2. Pemberian hak 3. Pemisahan 4. Penggabungan</p>	<p>g) PENUNJUK Warkah No. 330 / SLT / 1984.</p>										
<p>d) SURAT KEPUTUSAN  Ganti rugi/uang wajib  Lamanya hak berlaku  Berakhirnya hak Tgl.</p>	<p>h) PEMBUKUAN Wonosobo. Tgl. 27 - 11 - 1984. A.n. BUPATI/WALIKOTAMADYA KDH A.n. BUPATI/WALIKOTAMADYA KDH Tk.II. WONOSOBO. .... Tk.II. Wonosobo.... Kepala Kantor Agraria Kepala Kantor Agraria u.b. Kepala Seksi Pendaftaran Tanah  ttd. ttd.  ( Drs.D. SULARMAN ). ( W. DJATMIKO.P.BA ).- NIP.010056475. NIP.010017193.</p>										
<p>e) SURAT UKUR Tgl. 8 - 1 - 1985.</p>	<p>i) SERTIPIKAT Wonosobo. Tgl. 11 - 1 - 1985. A.n. BUPATI/WALIKOTAMADYA KDH A.n. BUPATI/WALIKOTAMADYA KDH Tk.II. Wonosobo. .... Tk.II. Wonosobo.... Kepala Kantor Agraria Kepala Kantor Agraria u.b. Kepala Seksi Pendaftaran Tanah</p>										
<p>No. 6586 / 1985.  Luas : ± 2.485.M2.</p>	<p>k) CATATAN MENGENAI PAJAK</p> <table border="1" style="width: 100%; border-collapse: collapse;"> <thead> <tr> <th style="width: 15%;">Tahun</th> <th style="width: 15%;">Besarnya</th> <th style="width: 15%;">Penambahan</th> <th style="width: 15%;">Pengurangan</th> <th style="width: 40%;">Catatan</th> </tr> </thead> <tbody> <tr> <td> </td> <td> </td> <td> </td> <td> </td> <td> </td> </tr> </tbody> </table>	Tahun	Besarnya	Penambahan	Pengurangan	Catatan					
Tahun	Besarnya	Penambahan	Pengurangan	Catatan							



Nomor hak : P.17

Nomor : 6506 /19 81

# SURAT UKUR / 61

## SEBIDANG TANAH TERLETAK DALAM

Propinsi : JAWA - TENGAH

Kabupaten/Kotamadya : WONOREJO

Kecamatan : SELONGERTO

Desa/Kelurahan : WONOREJO

Peta : .....

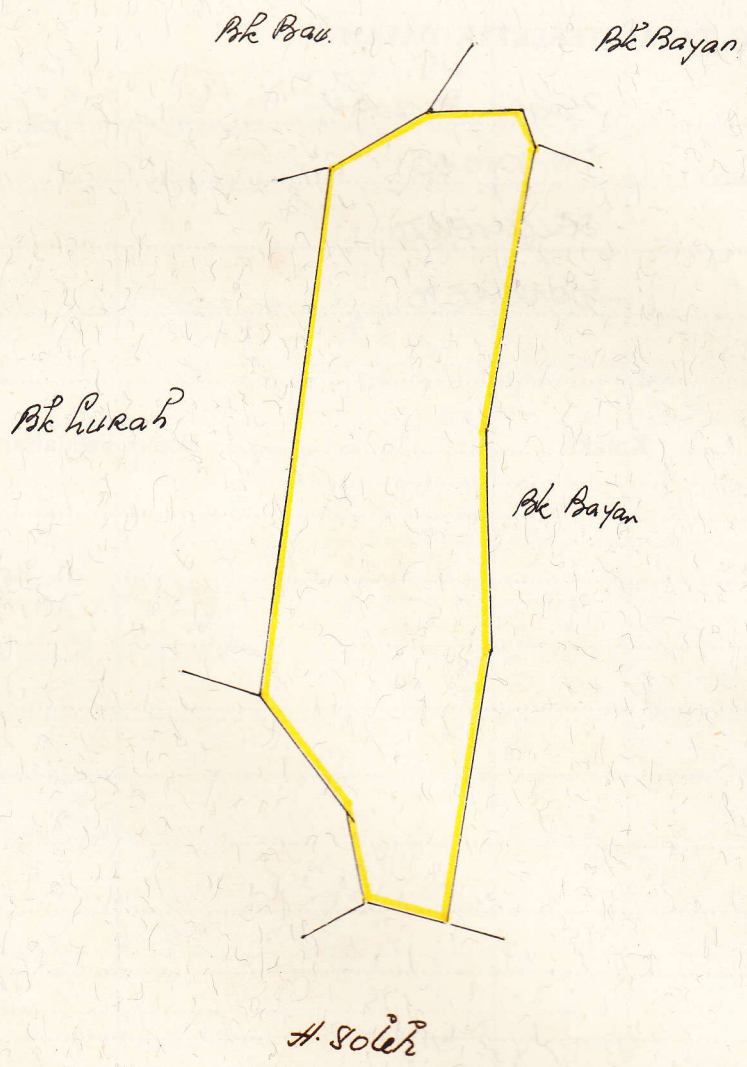
Lembar : ..... Kotak : ..... Nomor Pendaftaran : .....

Keadaan Tanah : .....

Tanda tanda batas : .....

Luas : ± 2485 M<sup>2</sup>

Penunjukan dan penetapan batas : DARMOPAWIRO



PENJELASAN : ..... batas tanah ini

Hal lain-lain : .....

D.I. 302 tgl. .... No. ....

D.I. 307 tgl. .... No. ....

BIAYA RP.100.-  
P. No. 1132 / A / 198

UNTUK SERTIPIKAT

WONOSORO Tgl. 11-1-19.05

WONOSORO Tgl. 8-1-19.05

A.n. BUPATI/WALIKOTAMADYA KDH

A.n. BUPATI/WALIKOTAMADYA KDH

TK. W. WONOSORO



TK. W. WONOSORO

Kepala Kantor Agraria

Kepala Kantor Agraria

u.b. Kepala Seksi Pendaftaran Tanah

u.b. Kepala Seksi Pendaftaran Tanah.

  
  
(Drs. D. SULARMAN)  
NIP. 010056475

(Drs. D. SULARMAN)  
NIP. 010056475

Lihat surat ukur Pemisahan Nomor : ..... /19 ..... Nomor hak : .....  
Penggabungan  
Pengganti

DIKELUARKAN SURAT UKUR		Luas	Nomor hak	Sisa luas
Tanggal	Nomor			

Sisanya diuraikan dalam surat-ukur Nomor : ..... /19 ..... Nomor hak .....