

11

-T-

P.10

DAFTAR ISIAN 206^a

5

9/ Sekdes / Suwara

DEPARTEMEN DALAM NEGERI



S E R T I P I K A T

(TANDA BUKTI HAK)

HP 18

KABUPATEN/KOTAMADYA

WONOSOBO.-

B 2998756

DEPARTEMEN DALAM NEGERI



S E R T I P I K A T

(TANDA BUKTI HAK)

.....

BUKU-TANAH DESA : W O N O R E J O .

HAK : PAKAI . No. 18 .

SURAT-UKUR NO. : 6587 . TAHUN 1985 .

KANTOR AGRARIA
KABUPATEN/KOTAMADYA

WONOSOBO .-

.....

DEPARTEMEN DALAM NEGERI



BUKU TANAH

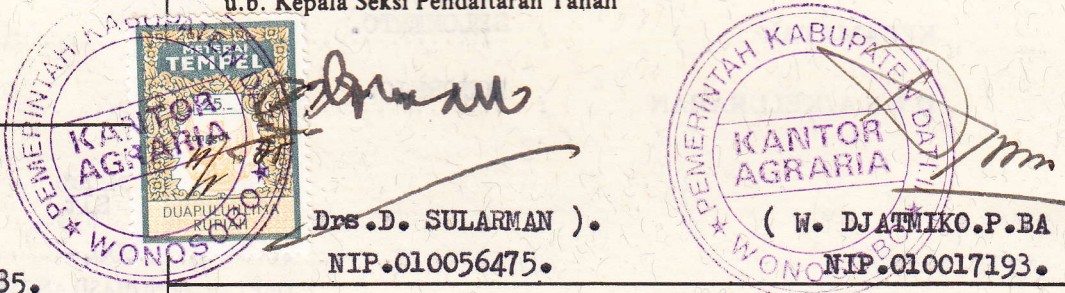
PROPINSI : JAWA - TENGAH.
KABUPATEN/KOTAMADYA : WONOSOBO.
KECAMATAN : SELOMERTO.
DESA/KELURAHAN : WONOREJO.

PEMBUKUAN (DI. 208)
 No. 331 / Slr /19. 84.
 BIAYA Rp. 100,-
 DAFTAR PENGHASILAN (DI. 307)
 No. 1133 / A /19. 85.

KANTOR AGRARIA
KABUPATEN/KOTAMADYA : Tk.II. WONOSOBO.-

PENDAFTARAN - PERTAMA

Halaman :

a) HAK : PAKAI. No. : 18. Desa : WONOREJO.	f) NAMA PEMEGANG HAK = BENGKOK CARIK = Dukuh Losari Desa Wenerejo.										
b) NAMA JALAN/PERSIL Blawong / Sawah.											
c) ASAL PERSIL 1. Konversi Hak yasan C. 576.P.39.D.II. 2. Pemberian hak 3. Pemisahan 4. Penggabungan	g) PENUNJUK Warkah No. 331 / SLT / 1984. h) PEMBUKUAN Wenesebo. Tgl. 27 - 11 - 1984. A.n. BUPATI/WALIKOTAMADYA KDH A.n. BUPATI/WALIKOTAMADYA KDH Tk.II. Wenesebo. Tk.II. Wenesebo. Kepala Kantor Agraria Kepala Kantor Agraria u.b. Kepala Seksi Pendaftaran Tanah										
d) SURAT KEPUTUSAN Ganti rugi/uang wajib Lamanya hak berlaku Berakhirnya hak Tgl.	ttd. ttd. (Drs.D. SULARMAN). (W. DJATMIKO.P.BA).- NIP.010056475. NIP.010017193.										
e) SURAT UKUR Tgl. 8 - 1 - 1985. No. 6587 / 1985. Luas : ± 5.726.M2.	i) SERTIPIKAT Wenesebo. Tgl. 11 - 1 - 1985. A.n. BUPATI/WALIKOTAMADYA KDH A.n. BUPATI/WALIKOTAMADYA KDH Tk.II. Wenesebo. Tk.II. Wenesebo. Kepala Kantor Agraria Kepala Kantor Agraria u.b. Kepala Seksi Pendaftaran Tanah  Drs.D. SULARMAN). (W. DJATMIKO.P.BA).- NIP.010056475. NIP.010017193.										
	k) CATATAN MENGENAI PAJAK <table border="1" style="width: 100%; border-collapse: collapse; margin-top: 10px;"> <thead> <tr> <th style="width: 15%;">Tahun</th> <th style="width: 15%;">Besarnya</th> <th style="width: 15%;">Penambahan</th> <th style="width: 15%;">Pengurangan</th> <th style="width: 15%;">Catatan</th> </tr> </thead> <tbody> <tr> <td> </td> <td> </td> <td> </td> <td> </td> <td> </td> </tr> </tbody> </table>	Tahun	Besarnya	Penambahan	Pengurangan	Catatan					
Tahun	Besarnya	Penambahan	Pengurangan	Catatan							

Nomor hak : 9.18

Nomor : 688 / 19 00

SURAT UKUR

SEBIDANG TANAH TERLETAK DALAM

Propinsi : Jawa - Tengah

Kabupaten/Kotamadya : Donorejo

Kecamatan : SELAMERTA

Desa/Kelurahan : Donorejo

Peta :

Lembar : 2 Kotak : 4/H Nomor Pendaftaran : 166.

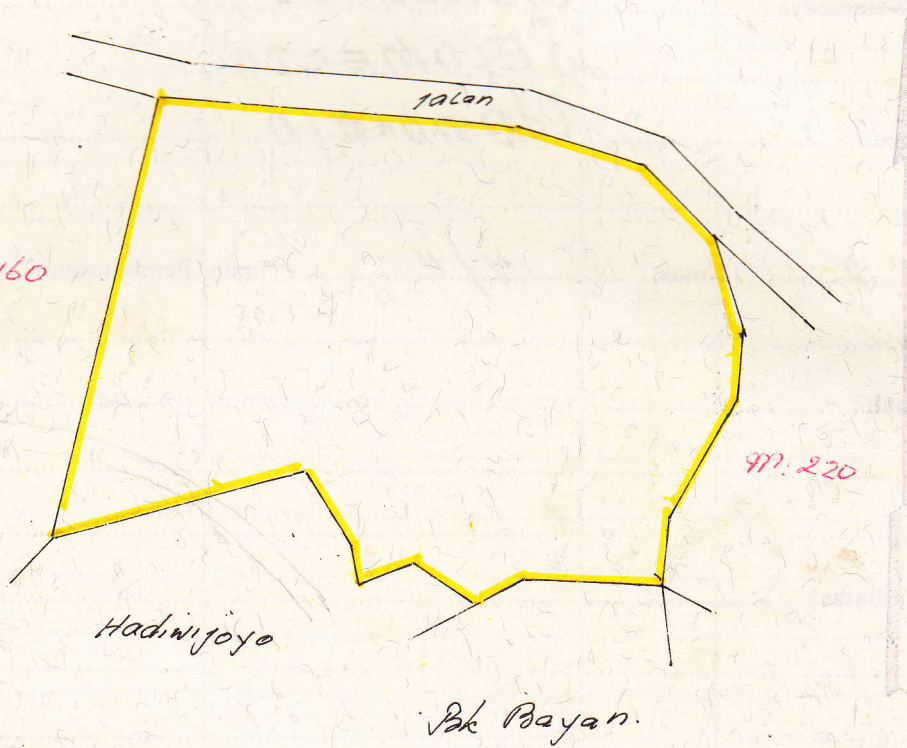
Keadaan Tanah :

Tanda tanda batas :

Luas : 8.726 - m².

Penunjukan dan penetapan batas :

PERBANDINGAN 1 :1000.....



PENJELASAN : batas tanah ini

Hal lain-lain :

D.I. 302 tgl. No.

D.I. 307 tgl. No.

BIAYA Rp.100.-
DP. No: 1134 / A / 198
UNTUK SERTIPIKAT

..... WONGSOSOBO Tgl. 11-1-19..25

A.n. BUPATI/WALIKOTAMADYA KDH

..... TK. II. WONGSOSOBO

Kepala Kantor Agraria

u.b. Kepala Seksi Pendaftaran Tanah


..... WONGSOSOBO Tgl. 8-1-19..25

A.n. BUPATI/WALIKOTAMADYA KDH

..... TK. II. WONGSOSOBO

Kepala Kantor Agraria

u.b. Kepala Seksi Pendaftaran Tanah.



(Drs. D. SULARMAN)
NIP. 010056475

Lihat surat ukur Pemisahan Nomor : /19 Nomor hak :
Penggabungan
Pengganti

DIKELUARKAN SURAT UKUR		Luas	Nomor hak	Sisa luas
Tanggal	Nomor			

Sisanya diuraikan dalam surat-ukur Nomor : /19 Nomor hak :