

7.20

-T-

DAFTAR ISIAN 206^a

10/ Kedus Nopre / Sivarre

10

5
15

DEPARTEMEN DALAM NEGERI



S E R T I P I K A T

(TANDA BUKTI HAK)

HP 20

KABUPATEN/KOTAMADYA

WONOSOBO.-

B 2963668

DEPARTEMEN DALAM NEGERI



S E R T I P I K A T

(TANDA BUKTI HAK)

.....

BUKU-TANAH DESA : W O N O R E J O .
 HAK : M A K A I . No. 20 .
 SURAT-UKUR NO. : 6589 . TAHUN 1985 .

KANTOR AGRARIA
 KABUPATEN/KOTAMADYA

.....
 W O N O S O B O .

DEPARTEMEN DALAM NEGERI



BUKU TANAH

PROPINSI : JAWA - TENGAH.
 KABUPATEN/KOTAMADYA : WONOSOBO.
 KECAMATAN : SELOMERTO.
 D E S A / K E L U R A H A N : WONOREJO.

PEMBUKUAN (DI. 208)
 No. 333 /Sl /19. 84.
 BIAYA Rp. 100,-
 DAFTAR PENGHASILAN (DI. 307)
 No. 1137 / A /19. 85.

KANTOR AGRARIA
 KABUPATEN/KOTAMADYA : Tk.II. Wonosobo.

PENDAFTARAN - PERTAMA

Halaman :

<p>a) HAK : PAKAT. No. : 20. Desa : WONOREJO.</p>	<p>f) NAMA PEMEGANG HAK = BENGKOK BAHU = Dukuh Ngampel Desa Wenorejo.</p>										
<p>b) NAMA JALAN/PERSIL Blaweng / Sawah.</p>											
<p>c) ASAL PERSIL 1. Konversi Hak yasan C. 243.P.44.D.III. 2. Pemberian hak 3. Pemisahan 4. Penggabungan</p>	<p>g) PENUNJUK Warkah No. 333 / SLT / 1984.</p> <hr/> <p>h) PEMBUKUAN Wenosebe. Tgl. 27 - 11 - 1984. A.n. BUPATI/WALIKOTAMADYA KDH A.n. BUPATI/WALIKOTAMADYA KDH Tk.II. Wenosebe. Tk.II. Wenosebe. Kepala Kantor Agraria Kepala Kantor Agraria u.b. Kepala Seksi Pendaftaran Tanah</p>										
<p>d) SURAT KEPUTUSAN</p>	<p style="text-align: center;">ttd. ttd.</p> <p style="text-align: center;">(Drs.D. SULARMAN). (W. DJATMIKO.P.BA) NIP.010056475. NIP.010017193.</p>										
<p>Ganti rugi/uang wajib</p> <p>Lamanya hak berlaku</p> <p>Berakhirnya hak Tgl.</p>	<p>i) SERTIPIKAT Wenosebe. Tgl. 11 - 1 - 1985. A.n. BUPATI/WALIKOTAMADYA KDH A.n. BUPATI/WALIKOTAMADYA KDH Tk.II. Wenosebe. Tk.II. Wenosebe. Kepala Kantor Agraria Kepala Kantor Agraria u.b. Kepala Seksi Pendaftaran Tanah</p>										
<p>e) SURAT UKUR</p> <p>Tgl. 8 - 1 - 1985.</p> <p>No. 6589/1985.</p> <p>Luas : ± 169D.M2</p>	<p style="text-align: center;">(Drs.D. SULARMAN). (W. DJATMIKO.P.BA) NIP.010056475. NIP.010017193.</p>										
	<p>k) CATATAN MENGENAI PAJAK</p> <table border="1" style="width: 100%; border-collapse: collapse;"> <thead> <tr> <th style="width: 15%;">Tahun</th> <th style="width: 15%;">Besarnya</th> <th style="width: 15%;">Penambahan</th> <th style="width: 15%;">Pengurangan</th> <th style="width: 40%;">Catatan</th> </tr> </thead> <tbody> <tr> <td> </td> <td> </td> <td> </td> <td> </td> <td> </td> </tr> </tbody> </table>	Tahun	Besarnya	Penambahan	Pengurangan	Catatan					
Tahun	Besarnya	Penambahan	Pengurangan	Catatan							



Nomor hak : P. 20

Nomor : 6589 /19 81

SURAT UKUR /61

SEBIDANG TANAH TERLETAK DALAM

Propinsi : JAWA - TENGAH

Kabupaten/Kotamadya : WONGSOBRO

Kecamatan : SELDMERTO

Desa/Kelurahan : WONOREJO

Peta :

Lembar : Kotak : Nomor Pendaftaran :

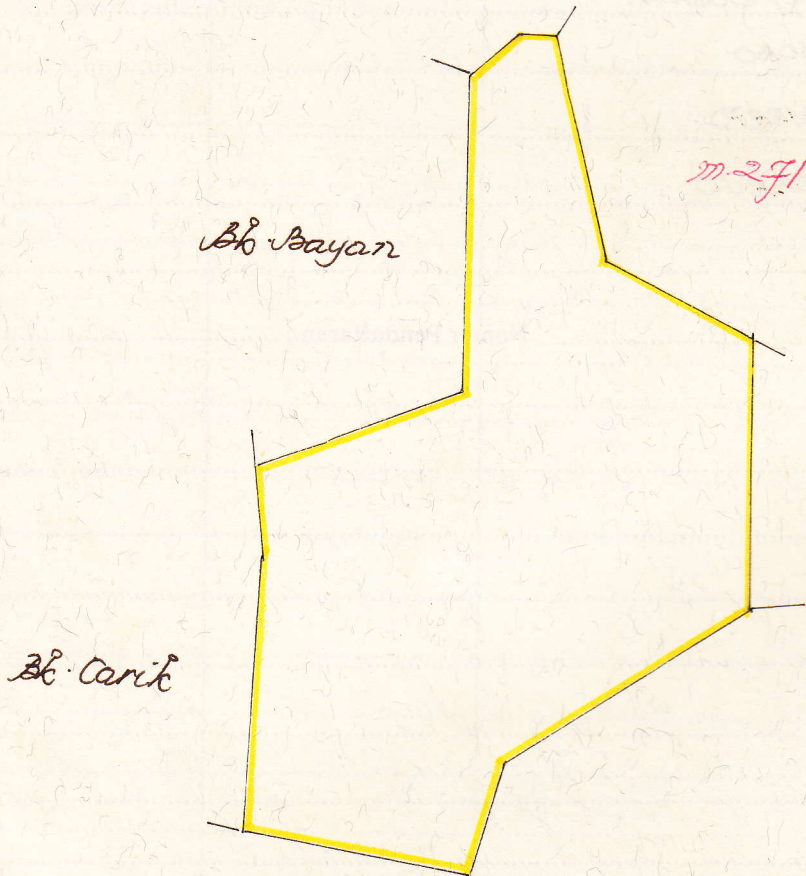
Keadaan Tanah :


Tanda tanda batas :

Luas : ± 1690 m²

Penunjukan dan penetapan batas : AMAS SAJARI

PERBANDINGAN 1 : 1000



PENJELASAN :  batas tanah ini

Hal lain-lain :
.....
.....
.....

D.I. 302 tgl. No.

D.I. 307 tgl. No.

BIAYA Rp.100.-
DP. No: 1138/A/198

UNTUK SERTIPIKAT

WONOSOBO Tgl. 11-1-1905


WONOSOBO Tgl. 9-1-1905

A.n. BUPATI/WALIKOTAMADYA KDH
TK. II. WONOSOBO

A.n. BUPATI/WALIKOTAMADYA KDH
TK. II. WONOSOBO

Kepala Kantor Agraria
u.b. Kepala Seksi Pendaftaran Tanah

Kepala Kantor Agraria
u.b. Kepala Seksi Pendaftaran Tanah.


(Drs. D. SULARNAN)
NIP. 010056475

(Drs. D. SULARNAN)
NIP. 010056475

Lihat surat ukur Pemisahan Nomor : /19 Nomor hak :
Penggabungan
Pengganti

DIKELUARKAN SURAT UKUR		Luas	Nomor hak	Sisa luas
Tanggal	Nomor			

Sisanya diuraikan dalam surat-ukur Nomor : /19 Nomor hak