

20

21

123

DAFTAR ISIAN 206^a

14

14/Kabayan/Karangsten

DEPARTEMEN DALAM NEGERI



S E R T I P I K A T

(TANDA BUKTI HAK)



HP 23

KABUPATEN/KOTAMADYA

WONOSOBO.-

B 2963671

DEPARTEMEN DALAM NEGERI



S E R T I P I K A T

(TANDA BUKTI HAK)

.....

BUKU-TANAH DESA : W O N O R E J O .
 HAK : PAKAI . No. 23 .
 SURAT-UKUR NO. : 6592 . TAHUN 1985 .

KANTOR AGRARIA
 KABUPATEN/KOTAMADYA

WONOSOBO .

DEPARTEMEN DALAM NEGERI



BUKU TANAH

PROPINSI : JAWA - TENGAH.....

KABUPATEN/KOTAMADYA : WONOSOBO.....

KECAMATAN : SELOMERTO.....



DESA/KELURAHAN : WONOREJO.....

PEMBUKUAN (DI. 208)
 No. 336 / s1t / 19.84.
 BIAYA Rp. 100,-
 DAFTAR PENGHASILAN (DI. 307)
 No. 1143 / 1985.

KANTOR AGRARIA
 KABUPATEN/KOTAMADYA : WONOSOBO.....

PENDAFTARAN - PERTAMA

Halaman :

<p>a) HAK : PAKAI. No. : 23. Desa : WONOREJO.</p>	<p>f) NAMA PEMEGANG HAK = BENGKOK KEBAYAN = Dk. Karang Sari Desa Wenorejo.</p>										
<p>b) NAMA JALAN/PERSIL Blawong / Sawah.</p>											
<p>c) ASAL PERSIL 1. Konversi Hak yasan C. 6.P.56.D.III. 2. Pemberian hak 3. Pemisahan 4. Penggabungan</p>	<p>g) PENUNJUK Warkah No. 336 / Slt / 1984.</p>										
<p>d) SURAT KEPUTUSAN</p> <p>Ganti rugi/uang wajib</p> <p>Lamanya hak berlaku</p> <p>Berakhirnya hak</p> <p>Tgl.</p>	<p>h) PEMBUKUAN Wenosebo. Tgl. 27 - 11 - 1984. A.n. BUPATI/WALIKOTAMADYA KDH Tk.II. Wenosebo. A.n. BUPATI/WALIKOTAMADYA KDH Tk.II. Wenosebo. Kepala Kantor Agraria Kepala Kantor Agraria u.b. Kepala Seksi Pendaftaran Tanah</p> <p style="text-align: center;">ttd. ttd.</p> <p style="text-align: center;">(Drs.D. SULARMAN). (W. DJATMIKO.P.BA). NIP.010056475. NIP.010017193.</p>										
<p>e) SURAT UKUR</p> <p>Tgl. 8 - 1 - 1985.</p> <p>No. 6592 / 1985.</p> <p>Luas : ± 2780.M2.</p>	<p>i) SERTIPIKAT Wenosebo. Tgl. 11 - 1 - 1985. A.n. BUPATI/WALIKOTAMADYA KDH Tk.II. Wenosebo. A.n. BUPATI/WALIKOTAMADYA KDH Tk.II. Wenosebo. Kepala Kantor Agraria Kepala Kantor Agraria u.b. Kepala Seksi Pendaftaran Tanah</p> <div style="display: flex; justify-content: space-around; align-items: center;"> <div style="text-align: center;">  <p>Drs.D. SULARMAN). NIP.010056475.</p> </div> <div style="text-align: center;">  <p>(W. DJATMIKO.P.BA). NIP.010017193.</p> </div> </div>										
	<p>k) CATATAN MENGENAI PAJAK</p> <table border="1" style="width: 100%; border-collapse: collapse;"> <thead> <tr> <th style="width: 15%;">Tahun</th> <th style="width: 15%;">Besarnya</th> <th style="width: 15%;">Penambahan</th> <th style="width: 15%;">Pengurangan</th> <th style="width: 40%;">Catatan</th> </tr> </thead> <tbody> <tr> <td> </td> <td> </td> <td> </td> <td> </td> <td> </td> </tr> </tbody> </table>	Tahun	Besarnya	Penambahan	Pengurangan	Catatan					
Tahun	Besarnya	Penambahan	Pengurangan	Catatan							

Nomor hak : 123

Nomor : 6592 /19 85

SURAT UKUR

SEBIDANG TANAH TERLETAK DALAM

Propinsi :

Kabupaten/Kotamadya :

Kecamatan :

Desa/Kelurahan :

Peta :

Lembar : 3 Kotak : Nomor Pendaftaran : 223

Kedaaan Tanah :

Tanda tanda batas :

Luas : ± 2700 m²

Penunjukan dan penetapan batas : SURYONO

Hal lain-lain :

D.I. 302 tgl. No.

D.I. 307 tgl. No.

BIAYA Rp.100.-
D. No: 1144 / A / 198

UNTUK SERTIPIKAT

WONOSOBO Tgl. 11-1-1925


WONOSOBO Tgl. 8-1-1925

A.n. BUPATI/WALIKOTAMADYA KDH
TK. II. WONOSOBO

A.n. BUPATI/WALIKOTAMADYA KDH
TK. II. WONOSOBO

Kepala Kantor Agraria
u.b. Kepala Seksi Pendaftaran Tanah

Kepala Kantor Agraria
u.b. Kepala Seksi Pendaftaran Tanah.



(Drs. D. SULARMAN)
NIP. 010056475

Lihat surat ukur Pemisahan / Penggabungan / Pengganti Nomor : /19..... Nomor hak :

DIKELUARKAN SURAT UKUR		Luas	Nomor hak	Sisa luas
Tanggal	Nomor			

Sisanya diuraikan dalam surat-ukur Nomor : /19..... Nomor hak