


KEMENTERIAN AGRARIA DAN TATA RUANG / BADAN PERTANAHAN NASIONAL REPUBLIK INDONESIA




SERTIPIKAT (TANDA BUKTI HAK)

KANTOR PERTANAHAN
KABUPATEN / KOTA

WONOSOBO

1 1 • 2 5 • 0 6 • 0 8 • 4 • 0 0 0 7 4

KEMENTERIAN AGRARIA DAN TATA RUANG / BADAN PERTANAHAN NASIONAL REPUBLIK INDONESIA



SERTIPIKAT

HAK : PAKAI No. 00074

PROVINSI : JAWA TENGAH

KABUPATEN / KOTA : WONOSOBO

KECAMATAN : SELOMERTO

DESA / KELURAHAN : SELOMERTO

KANTOR PERTANAHAN
KABUPATEN / KOTA
WONOSOBO

DAFTAR ISIAN 307
No. 56962 / 2023

DAFTAR ISIAN 208
No. 27118 / 2023

1 1 • 2 5 • 0 6 • 0 8 • 4 • 0 0 0 7 4

PENDAFTARAN - PERTAMA

Halaman :

<p>a) HAK : PAKAI</p> <p>No. : 00074</p> <p>Desa / Kel : SELOMERTO</p> <p>Tgl. berakhirnya hak : Untuk jangka waktu selama dipergunakan</p>	<p>f) NAMA PEMEGANG HAK</p> <p align="center">PEMERINTAH KABUPATEN WONOSOBO</p> <p>Tanggal lahir / akta pendirian</p>
<p>b) NIB 11250608.02330</p> <p>Letak Tanah SELOMERTO</p>	<p>g) PEMBUKUAN</p> <p align="center">Wonosobo, 21-07-2023</p> <p align="center">Kepala Kantor Pertanahan Kabupaten / Kota Wonosobo</p> <p align="right">ttd</p>
<p>c) ASAL HAK</p> <p>1. Konversi</p> <p>2. Pemberian Hak dari Tanah Negara Aset Pemerintah Kabupaten Wonosobo</p> <p>3. Pemecahan / Pemisahan / Penggabungan bidang</p>	<p align="center">AGUNG BASUKI, S.ST., M.H.</p> <p align="center">NIP 19770728 199803 1 005</p>
<p>d) DASAR PENDAFTARAN</p> <p>1. Daftar Isian 202</p> <p>Tgl.</p> <p>No.</p> <p>2. Surat Keputusan Kakantah</p> <p>Tgl. 18/07/2023 Kab. Wonosobo</p> <p>No. 214/HP/BPN-11.25/VII/2023</p> <p>3. Permohonan Pemecahan / Pemisahan / Penggabungan bidang</p> <p>Tgl.</p> <p>No.</p>	<p>h) PENERBITAN SERTIPIKAT</p> <p align="center">Wonosobo, 21-07-2023</p> <p align="center">Kepala Kantor Pertanahan Kabupaten / Kota Wonosobo</p> <p align="center">AGUNG BASUKI, S.ST., M.H.</p> <p align="center">NIP 19770728 199803 1 005</p>
<p>e) SURAT UKUR</p> <p>Tgl. 21/07/2023</p> <p>No. 00680/Selomerto/2023</p> <p>Luas : 656 M²</p>	<p>i) PENUNJUK</p> <ul style="list-style-type: none"> - Dipergunakan untuk Makam. - Hak Pakai ini tidak boleh dipergunakan untuk tujuan lain / dialihkan haknya tanpa persetujuan tertulis dari Kepala Kantor Pertanahan Kabupaten Wonosobo.

ABM416900

DAFTAR ISIAN 207

NIB : 11250608.02330

1	1	•	2	5	•	0	6	•	0	8	•	4	•	0	0	0	7	4
---	---	---	---	---	---	---	---	---	---	---	---	---	---	---	---	---	---	---

SURAT UKUR

Nomor : 00680/Selomerto/2023

SEBIDANG TANAH TERLETAK DALAM

Provinsi : **JAWA TENGAH**
 Kabupaten / Kota : **WONOSOBO**
 Kecamatan : **SELOMERTO**

Desa / Kelurahan : **SELOMERTO**

Peta : Pendaftaran Nomor Peta Pendaftaran : **49.1-36.067-05-6-1-3**

Lembar : Kotak : **A1**

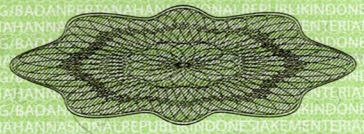
Keadaan Tanah : **Sebidang tanah dipergunakan untuk makam.**

Tanda-tanda batas : **Telah terpasang sesuai dengan Peraturan Pemerintah Nomor 24 Tahun 1997 jo Peraturan Menteri Negara Agraria/ Kepala Badan Pertanahan Nasional Nomor 3 Tahun 1997 Pasal 22 Ayat 1.**

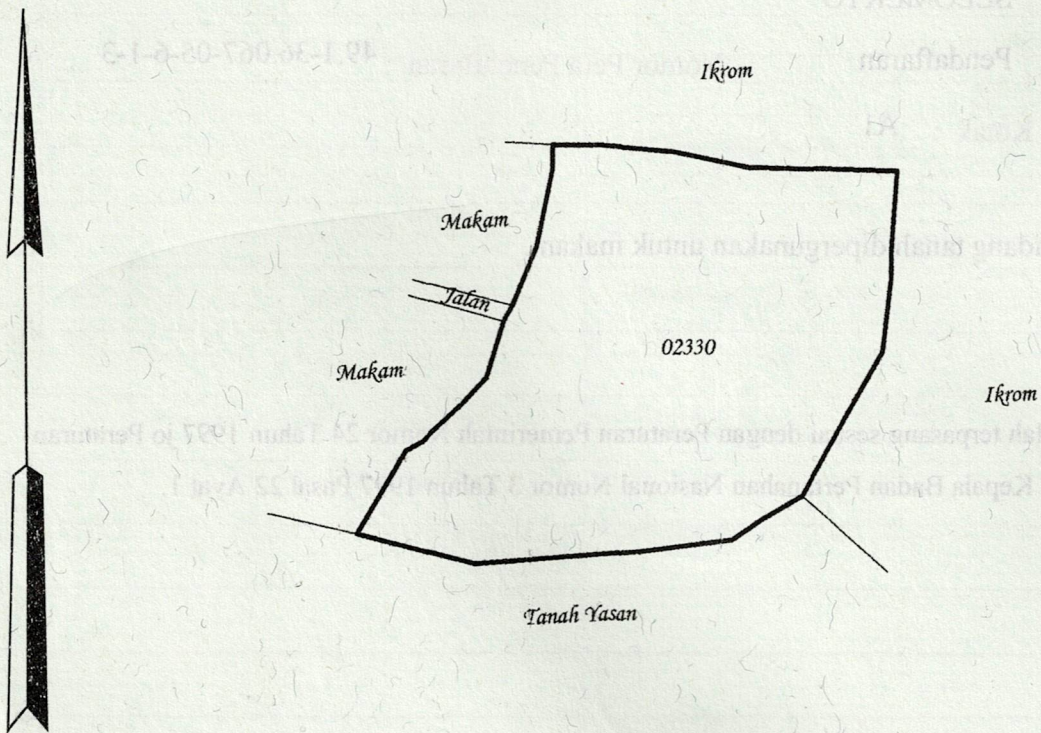
Luas : **656 m2 (Enam Ratus Lima Puluh Enam Meter Persegi)**

Penunjukan dan penetapan batas : **Batas-batas ditunjukkan oleh : ONE ANDANG WARDOYO (pemohon/ kuasa pemohon) dan disetujui oleh pihak-pihak berbatasan.**

Ditetapkan dan diukur oleh **Heri Setianto.**



SKALA 1 : 500



Koordinat Titik Tengah : X=243000.0136 Y=680125.5215

PENJELASAN : batas tanah ini

