

# KEMENTERIAN AGRARIA DAN TATA RUANG / BADAN PERTANAHAN NASIONAL REPUBLIK INDONESIA




## SERTIPIKAT (TANDA BUKTI HAK)

KANTOR PERTANAHAN  
KABUPATEN / KOTA

WONOSOBO

1	1	•	2	5	•	0	6	•	0	8	•	4	•	0	0	0	6	4
---	---	---	---	---	---	---	---	---	---	---	---	---	---	---	---	---	---	---

# KEMENTERIAN AGRARIA DAN TATA RUANG / BADAN PERTANAHAN NASIONAL REPUBLIK INDONESIA



## SERTIPIKAT

HAK : **PAKAI** No. **00064**

**PROVINSI** : **JAWA TENGAH**

**KABUPATEN / KOTA** : **WONOSOBO**

**KECAMATAN** : **SELOMERTO**

**DESA / KELURAHAN** : **SELOMERTO**

**KANTOR PERTANAHAN  
KABUPATEN / KOTA  
WONOSOBO**

DAFTAR ISIAN 307  
No. **74711 / 2020**  
DAFTAR ISIAN 208  
No. **37112 / 2020**

1 1 • 2 5 • 0 6 • 0 8 • 4 • 0 0 0 6 4

**PENDAFTARAN - PERTAMA**

Halaman :

<p>a) HAK : <b>PAKAI</b>                  No. : <b>00064</b>                  Desa / Kel. : <b>SELOMERTO</b>                  Tgl. berakhirnya hak :                  Untuk jangka waktu selama dipergunakan</p>	<p>f) NAMA PEMEGANG HAK  <b>PEMERINTAH KABUPATEN WONOSOBO</b></p>
<p>b) NIB : <b>11250608.02188</b>                  Letak Tanah  <b>SELOMERTO</b></p>	<p>Tanggal lahir / akta pendirian</p>
<p>c) ASAL HAK                  1. Konversi                  2. Pemberian Hak dari Tanah Negara Aset Pemerintah Kabupaten Wonosobo.                  3. Pemecahan / Pemisahan / Penggabungan bidang</p>	<p>g) PEMBUKUAN  <b>Wonosobo, 23/12/2020</b>                  Kepala Kantor Pertanahan                  Kabupaten / Kota  <b>Wonosobo</b>                  ttd</p>
<p>d) DASAR PENDAFTARAN                  1. Daftar Isian 202                  Tgl. :                  No. :                  2. Surat Keputusan <b>Kakantah</b>                  Tgl. <b>16/12/2020</b> <b>Kab. Wonosobo</b>                  No. <b>00334/SKHP/BPN-11.25/XII/2020</b>                  3. Permohonan Pemecahan / Pemisahan / Penggabungan bidang                  Tgl. :                  No. :</p>	<p><b>BUDIONO, A.Pth., M.H.</b>                  NIP <b>19700402 198903 1 003</b>                  h) PENERBITAN SERTIPIKAT  <b>Wonosobo, 23/12/2020</b>                  Kepala Kantor Pertanahan                  Kabupaten / Kota  <b>Wonosobo</b></p>
<p>e) SURAT UKUR                  Tgl. <b>23/12/2020</b>                  No. <b>00580/Selomerto/2020</b>                  Luas : <b>251 M<sup>2</sup></b></p>	<p><b>BUDIONO, A.Pth., M.H.</b>                  NIP <b>19700402 198903 1 003</b></p>
<p>i) PENUNJUK                  - Dipergunakan untuk Jalan Desa.                  - Hak Pakai ini tidak boleh dipergunakan untuk tujuan lain / dialihkan haknya tanpa persetujuan tertulis dari Kepala Kantor Pertanahan Kabupaten Wonosobo.</p>	



AAS309667

1 1 • 2 5 • 0 6 • 0 8 • 4 • 0 0 0 6 4

NIB : 11250608.02188

DAFTAR ISIAN 207

SURAT UKUR

Nomor : 00580/Selomerto/2020

SEBIDANG TANAH TERLETAK DALAM

Provinsi : JAWA TENGAH

Kabupaten / Kota : WONOSOBO

Kecamatan : SELOMERTO

Desa / Kelurahan : SELOMERTO

Peta : Pendaftaran Nomor Peta Pendaftaran : 49.1-36.067-05-4

Lembar : Kotak : E4

Keadaan Tanah : Sebidang tanah dipergunakan untuk Jalan.

Tanda-tanda batas : Telah terpasang sesuai dengan Peraturan Pemerintah Nomor 24 Tahun 1997 jo Peraturan


Menteri Negara Agraria/ Kepala Badan Pertanahan Nasional Nomor 3 Tahun 1997 Pasal 22 Ayat 1.

Luas : 251 m2 (Dua Ratus Lima Puluh Satu Meter Persegi)

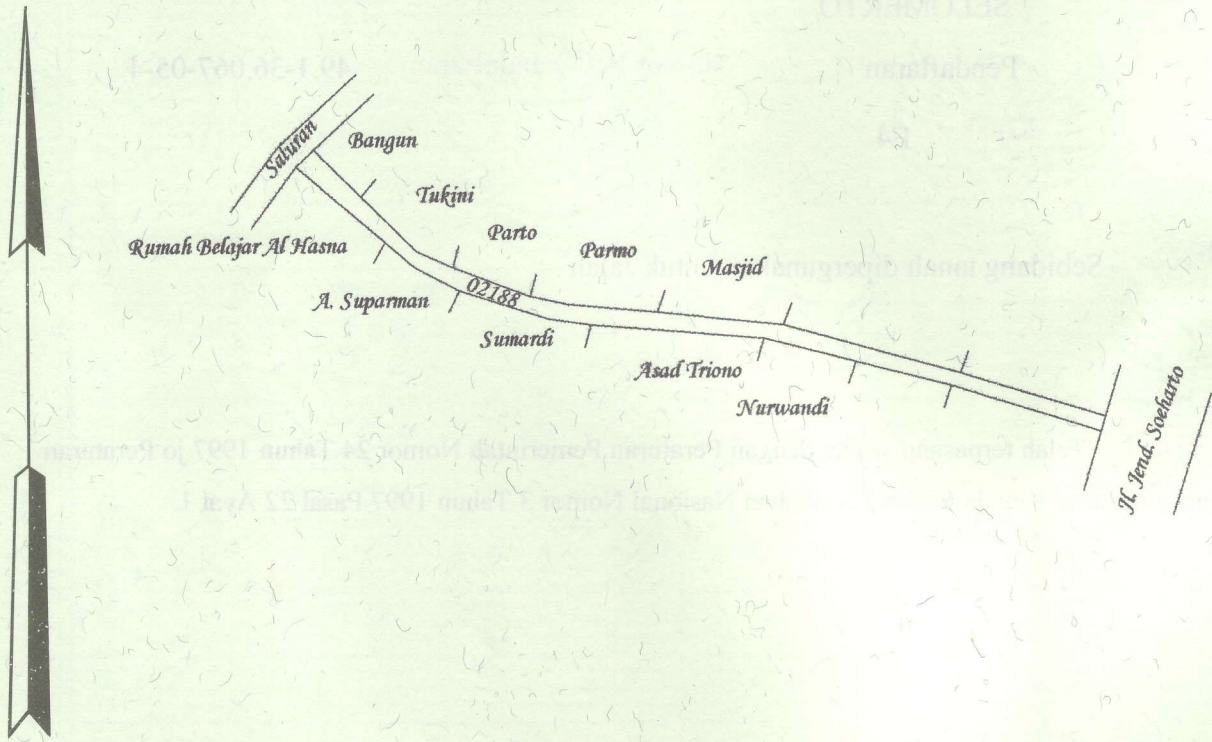
Penunjukan dan penetapan batas : Batas-batas ditunjukkan oleh :

ONE ANDANG WARDOYO (pemohon/ kuasa pemohon) dan disetujui oleh pihak-pihak berbatasan.

Ditetapkan dan diukur oleh Widodo Juniarto.



SKALA 1 : .....



Koordinat Titik Tengah : X=242412.9162 Y=680349.8733

PENJELASAN : ..... batas tanah ini

