

# KEMENTERIAN AGRARIA DAN TATA RUANG / BADAN PERTANAHAN NASIONAL REPUBLIK INDONESIA




## SERTIPIKAT (TANDA BUKTI HAK)

**KANTOR PERTANAHAN  
KABUPATEN / KOTA**

**WONOSOBO**

1 1 • 2 5 • 0 6 • 0 8 • 4 • 0 0 0 6 3

# KEMENTERIAN AGRARIA DAN TATA RUANG / BADAN PERTANAHAN NASIONAL REPUBLIK INDONESIA



## SERTIPIKAT

HAK : **PAKAI** No. **00063**

**PROVINSI** : **JAWA TENGAH**  
**KABUPATEN / KOTA** : **WONOSOBO**  
**KECAMATAN** : **SELOMERTO**  
**DESA / KELURAHAN** : **SELOMERTO**

**KANTOR PERTANAHAN  
KABUPATEN / KOTA  
WONOSOBO**


DAFTAR ISIAN 307  
No. **74710 / 2020**  
DAFTAR ISIAN 208  
No. **37111 / 2020**

1 1 • 2 5 • 0 6 • 0 8 • 4 • 0 0 0 6 3

# PENDAFTARAN - PERTAMA

Halaman :

<p><b>a) HAK : PAKAI</b>                  No. : <b>00063</b>                  Desa / Kel : <b>SELOMERTO</b>                  Tgl. berakhirnya hak :                  Untuk jangka waktu selama dipergunakan</p>	<p><b>f) NAMA PEMEGANG HAK</b>  <b>PEMERINTAH KABUPATEN WONOSOBO</b>                  Tanggal lahir / akta pendirian</p>
<p><b>b) NIB 11250608.02189</b>                  Letak Tanah  <b>SELOMERTO</b></p>	<p><b>g) PEMBUKUAN</b>  <b>Wonosobo, 23/12/2020</b>                  Kepala Kantor Pertanahan                  Kabupaten / Kota  <b>Wonosobo</b>                  ttd.</p>
<p><b>c) ASAL HAK</b>                  1. Konversi                  2. Pemberian Hak dari Tanah Negara Aset Pemerintah Kabupaten Wonosobo.                  3. Pemecahan / Pemisahan / Penggabungan bidang</p>	<p><b>h) PENERBITAN SERTIPIKAT</b>  <b>BUDIONO, A.Ptnh., M.H.</b>                  NIP <b>19700402 198903 1 003</b>                  Kepala Kantor Pertanahan                  Kabupaten / Kota  <b>Wonosobo</b></p>
<p><b>d) DASAR PENDAFTARAN</b>                  1. Daftar Isian 202                  Tgl.                  No.                  2. Surat Keputusan <b>Kakantah, Kab. Wonosobo</b>                  Tgl. <b>16/12/2020</b>                  No. <b>00336/SKHP/BPN-11.25/XII/2020</b>                  3. Permohonan Pemecahan / Pemisahan / Penggabungan bidang                  Tgl.                  No.</p>	<p><b>e) SURAT UKUR</b>                  Tgl. <b>23/12/2020</b>                  No. <b>00581/Selomerto/2020</b>                  Luas : <b>164 M<sup>2</sup></b></p>
<p><b>i) PENUNJUK</b>                  - Dipergunakan untuk Jalan Desa.                  - Hak Pakai ini tidak boleh dipergunakan untuk tujuan lain / dialihkan haknya tanpa persetujuan tertulis dari Kepala Kantor Pertanahan Kabupaten Wonosobo.</p>	<p><b>BUDIONO, A.Ptnh., M.H.</b>                  NIP <b>19700402 198903 1 003</b></p>



AAS309668

1 1 • 2 5 • 0 6 • 0 8 • 4 • 0 0 0 6 3

NIB : 11250608.02189

DAFTAR ISI AN 207

# SURAT UKUR

Nomor : 00581/Selomerto/2020

## SEBIDANG TANAH TERLETAK DALAM

Provinsi : **JAWA TENGAH**

Kabupaten / Kota : **WONOSOBO**

Kecamatan : **SELOMERTO**

Desa / Kelurahan : **SELOMERTO**

Peta : Pendaftaran

Nomor Peta Pendaftaran : **49.1-36.067-05-4-4**

Lembar : Kotak : **E4**

Keadaan Tanah : **Sebidang tanah dipergunakan untuk Jalan**


Tanda-tanda batas : **Telah terpasang sesuai dengan Peraturan Pemerintah Nomor 24 Tahun 1997 jo Peraturan Menteri Negara Agraria/ Kepala Badan Pertanahan Nasional Nomor 3 Tahun 1997 Pasal 22 Ayat 1.**

Luas : **164 m2 (Seratus Enam Puluh Empat Meter Persegi)**

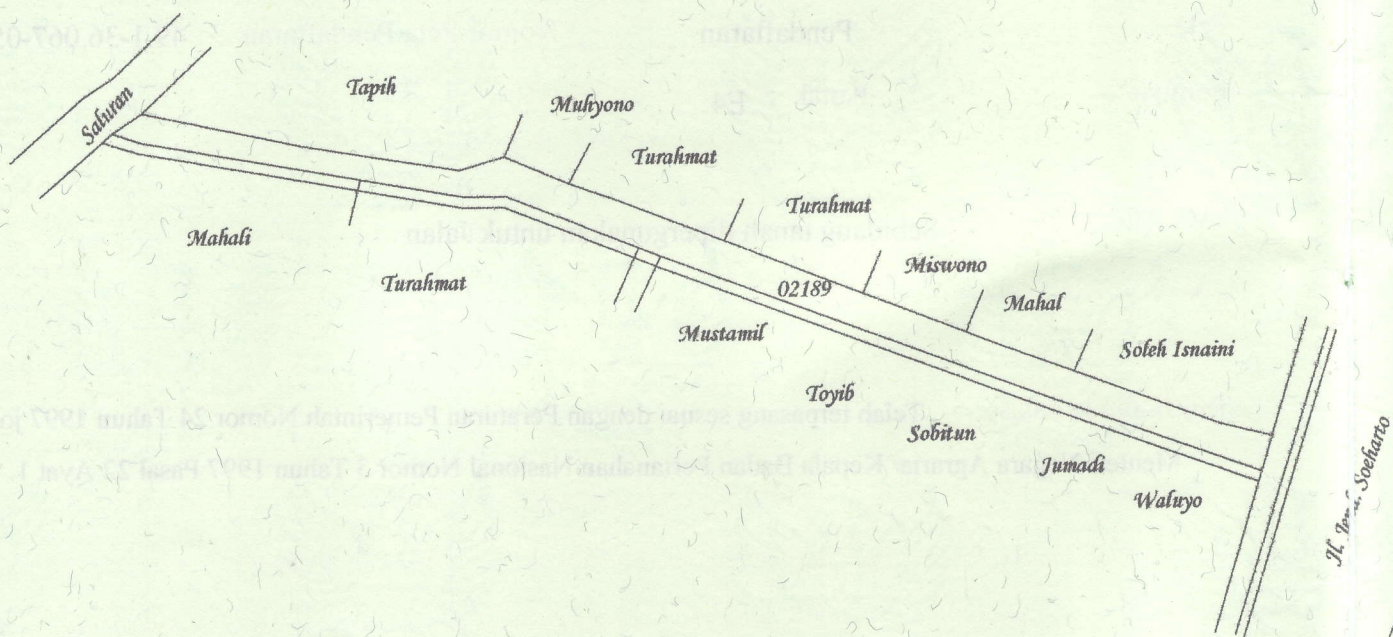
Penunjukan dan penetapan batas : **Batas-batas ditunjukkan oleh**

**ONE ANDANG WARDOYO (pemohon/ kuasa pemohon) dan disetujui oleh pihak-pihak berbatasan.**

**Ditetapkan dan diukur oleh Widodo Juniarto**



SKALA 1 : .....



Koordinat Titik Tengah :  $X=242490.2576$   $Y=680415.7477$

PENJELASAN : ..... batas tanah ini

