

# KEMENTERIAN AGRARIA DAN TATA RUANG / BADAN PERTANAHAN NASIONAL REPUBLIK INDONESIA




## SERTIPIKAT (TANDA BUKTI HAK)

KANTOR PERTANAHAN  
KABUPATEN / KOTA

WONOSOBO

1 1 • 2 5 • 0 6 • 0 8 • 4 • 0 0 0 5 9

# KEMENTERIAN AGRARIA DAN TATA RUANG / BADAN PERTANAHAN NASIONAL REPUBLIK INDONESIA



## SERTIPIKAT

HAK : **PAKAI** No. **00059**

**PROVINSI** : **JAWA TENGAH**

**KABUPATEN / KOTA** : **WONOSOBO**

**KECAMATAN** : **SELOMERTO**

**DESA / KELURAHAN** : **SELOMERTO**

DAFTAR ISIAN 307  
No. **74706 / 2020**

DAFTAR ISIAN 208  
No. **37107 / 2020**

**KANTOR PERTANAHAN  
KABUPATEN / KOTA  
WONOSOBO**

1 1 • 2 5 • 0 6 • 0 8 • 4 • 0 0 0 5 9

**PENDAFTARAN - PERTAMA**

Halaman :

<p>a) HAK : <b>PAKAI</b>                  No. : <b>00059</b>                  Desa / Kel : <b>SELOMERTO</b>                  Tgl. berakhirnya hak                  Untuk jangka waktu selama dipergunakan</p>	<p>f) NAMA PEMEGANG HAK  <b>PEMERINTAH KABUPATEN WONOSOBO</b>                  Tanggal lahir / akta pendirian</p>
<p>b) NIB <b>11250608.02193</b>                  Letak Tanah  <b>SELOMERTO</b></p>	<p>g) PEMBUKUAN  <b>Wonosobo, 23/12/2020</b>                  Kepala Kantor Pertanahan                  Kabupaten / Kota  <b>Wonosobo</b>                  ttd</p>
<p>c) ASAL HAK                  1. Konversi                  2. Pemberian Hak                  dari Tanah Negara Aset Pemerintah                  Kabupaten Wonosobo.                  3. Pemecahan / Pemisahan /                  Penggabungan bidang</p>	<p>h) PENERBITAN SERTIPIKAT  <b>BUDIONO, A.Ptnh., M.H.</b>                  NIP <b>19700402 198903 1 003</b>                  Kepala Kantor Pertanahan                  Kabupaten / Kota  <b>Wonosobo</b></p>
<p>d) DASAR PENDAFTARAN                  1. Daftar Isian 202                  Tgl. <b>16/12/2020</b>                  No. <b>00345/SKHP/BPN-11.25/XII/2020</b>                  2. Surat Keputusan                  Tgl. <b>16/12/2020</b>                  No. <b>00345/SKHP/BPN-11.25/XII/2020</b>                  3. Permohonan Pemecahan /                  Pemisahan / Penggabungan bidang                  Tgl.                  No.</p>	<p>1. Daftar Isian 202                  Tgl. <b>16/12/2020</b>                  No. <b>00345/SKHP/BPN-11.25/XII/2020</b>                  2. Surat Keputusan                  Tgl. <b>16/12/2020</b>                  No. <b>00345/SKHP/BPN-11.25/XII/2020</b>                  3. Permohonan Pemecahan /                  Pemisahan / Penggabungan bidang                  Tgl.                  No.</p>
<p>e) SURAT UKUR                  Tgl. <b>23/12/2020</b>                  No. <b>00585/Selomerto/2020</b>                  Luas : <b>178 M<sup>2</sup></b></p>	<p><b>BUDIONO, A.Ptnh., M.H.</b>                  NIP <b>19700402 198903 1 003</b></p>
<p>i) PENUNJUK                  - Dipergunakan untuk Jalan Desa.                  - Hak Pakai ini tidak boleh dipergunakan untuk tujuan lain / dialihkan haknya tanpa persetujuan tertulis dari Kepala Kantor Pertanahan Kabupaten Wonosobo.</p>	



AAS309672

1 • 2 • 5 • 0 • 6 • 0 • 8 • 4 • 0 • 0 • 0 • 5 • 9

DAFTAR ISIAN 207

NIB : 11250608.02193

**SURAT UKUR**

Nomor : 00585/Selomerto/2020

**SEBIDANG TANAH TERLEKAT DALAM**

Provinsi : **JAWA TENGAH**

Kabupaten / Kota : **WONOSOBO**

Kecamatan : **SELOMERTO**

Desa / Kelurahan : **SELOMERTO**

Peta : Pendaftaran Nomor Peta Pendaftaran : **49-1-36.067-05-4-2**

Lembar : Kotak : **B3**


Keadaan Tanah : **Sebidang tanah dipergunakan untuk Jalan.**

Tanda-tanda batas : **Telah terpasang sesuai dengan Peraturan Pemerintah Nomor 24 Tahun 1997 jo Peraturan Menteri Negara Agraria/ Kepala Badan Pertanahan Nasional Nomor 3 Tahun 1997 Pasal 22 Ayat 1.**

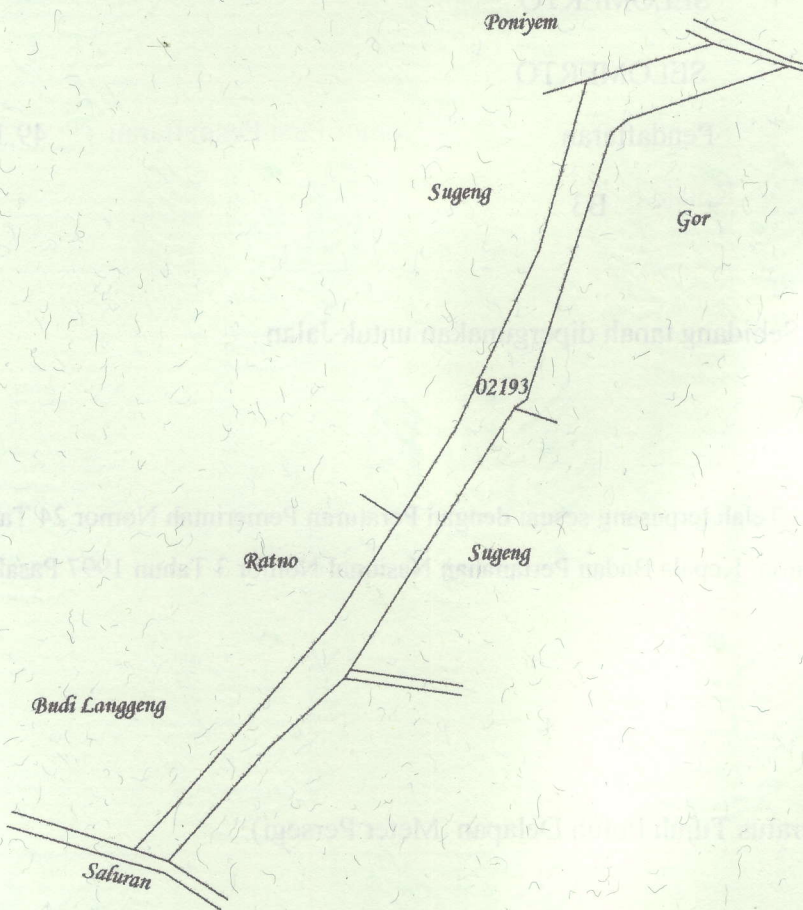
Luas : **178 m2 (Seratus Tujuh Puluh Delapan Meter Persegi)**

Penunjukan dan penetapan batas : **Batas-batas ditunjukkan oleh : ONE ANDANG WARDOYO (pemohon/ kuasa pemohon) dan disetujui oleh pihak-pihak berbatasan.**

Ditetapkan dan diukur oleh **Widodo Juniarto.**



SKALA 1 : .....



Koordinat Titik Tengah :  $X=242302.4237$   $Y=680105.1026$

PENJELASAN : ..... batas tanah ini

