

KEMENTERIAN AGRARIA DAN TATA RUANG / BADAN PERTANAHAN NASIONAL REPUBLIK INDONESIA



SERTIPIKAT (TANDA BUKTI HAK)




KANTOR PERTANAHAN
KABUPATEN / KOTA

WONOSOBO

1	1	•	2	5	•	0	6	•	0	8	•	4	•	0	0	0	5	7
---	---	---	---	---	---	---	---	---	---	---	---	---	---	---	---	---	---	---

KEMENTERIAN AGRARIA DAN TATA RUANG /
BADAN PERTANAHAN NASIONAL
REPUBLIK INDONESIA



SERTIPIKAT

HAK : PAKAI No. 00057

PROVINSI : JAWA TENGAH

KABUPATEN / KOTA : WONOSOBO

KECAMATAN : SELOMERTO

DESA / KELURAHAN : SELOMERTO

KANTOR PERTANAHAN
KABUPATEN / KOTA
WONOSOBO

DAFTAR ISIAN 307

No. 74704 / 2020

DAFTAR ISIAN 208

No. 37105 / 2020

1 1 • 2 5 • 0 6 • 0 8 • 4 • 0 0 0 5 7

PENDAFTARAN - PERTAMA

Halaman :

<p>a) HAK : PAKAI No. : 00057 Desa / Kel : SELOMERTO Tgl. berakhirnya hak Untuk jangka waktu selama dipergunakan</p>	<p>f) NAMA PEMEGANG HAK PEMERINTAH KABUPATEN WONOSOBO Tanggal lahir / akta pendirian</p>
<p>b) NIB 11250608.02195 Letak Tanah SELOMERTO</p>	<p>g) PEMBUKUAN Wonosobo, 23/12/2020 Kepala Kantor Pertanahan Kabupaten / Kota Wonosobo</p>
<p>c) ASAL HAK 1. Konversi 2. Pemberian Hak dari Tanah Negara Aset Pemerintah Kabupaten Wonosobo. 3. Pemecahan / Pemisahan / Penggabungan bidang</p>	<p>h) PENERBITAN SERTIPIKAT Wonosobo, 23/12/2020 Kepala Kantor Pertanahan Kabupaten / Kota Wonosobo</p>
<p>d) DASAR PENDAFTARAN 1. Daftar Isian 202 Tgl. No. 2. Surat Keputusan Kakantah Tgl. 16/12/2020 Kab. Wonosobo No. 00352/SKHP/BPN-11.25/XII/2020 3. Permohonan Pemecahan / Pemisahan / Penggabungan bidang Tgl. No.</p>	<p>BUDIONO, A.Ptnh., M.H. NIP 19700402 198903 1 003</p>
<p>e) SURAT UKUR Tgl. 23/12/2020 No. 00587/Selomerto/2020 Luas : 318 M²</p>	<p>BUDIONO, A.Ptnh., M.H. NIP 19700402 198903 1 003</p>
<p>i) PENUNJUK - Dipergunakan untuk Jalan Desa. - Hak Pakai ini tidak boleh dipergunakan untuk tujuan lain / dialihkan haknya tanpa persetujuan tertulis dari Kepala Kantor Pertanahan Kabupaten Wonosobo.</p>	



AAS309674

DAFTAR ISIAN 207

1	1	•	2	5	•	0	6	•	0	8	•	4	•	0	0	0	5	7
---	---	---	---	---	---	---	---	---	---	---	---	---	---	---	---	---	---	---

NIB : 11250608.02195

SURAT UKUR

Nomor : 00587/Selomerto/2020

SEBIDANG TANAH TERLEKAT DALAM

Provinsi : **JAWA TENGAH**

Kabupaten / Kota : **WONOSOBO**

Kecamatan : **SELOMERTO**

Desa / Kelurahan : **SELOMERTO**

Peta : Pendaftaran Nomor Peta Pendaftaran : **49.1-36.067-05-8**

Lembar : Kotak : **CS**

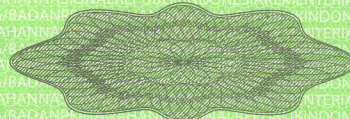
Keadaan Tanah : **Sebidang tanah dipergunakan untuk Jalan Desa.**

Tanda-tanda batas : **Telah terpasang sesuai dengan Peraturan Pemerintah Nomor 24 Tahun 1997 jo Peraturan Menteri Negara Agraria/ Kepala Badan Pertanahan Nasional Nomor 3 Tahun 1997 Pasal 22 Ayat 1.**

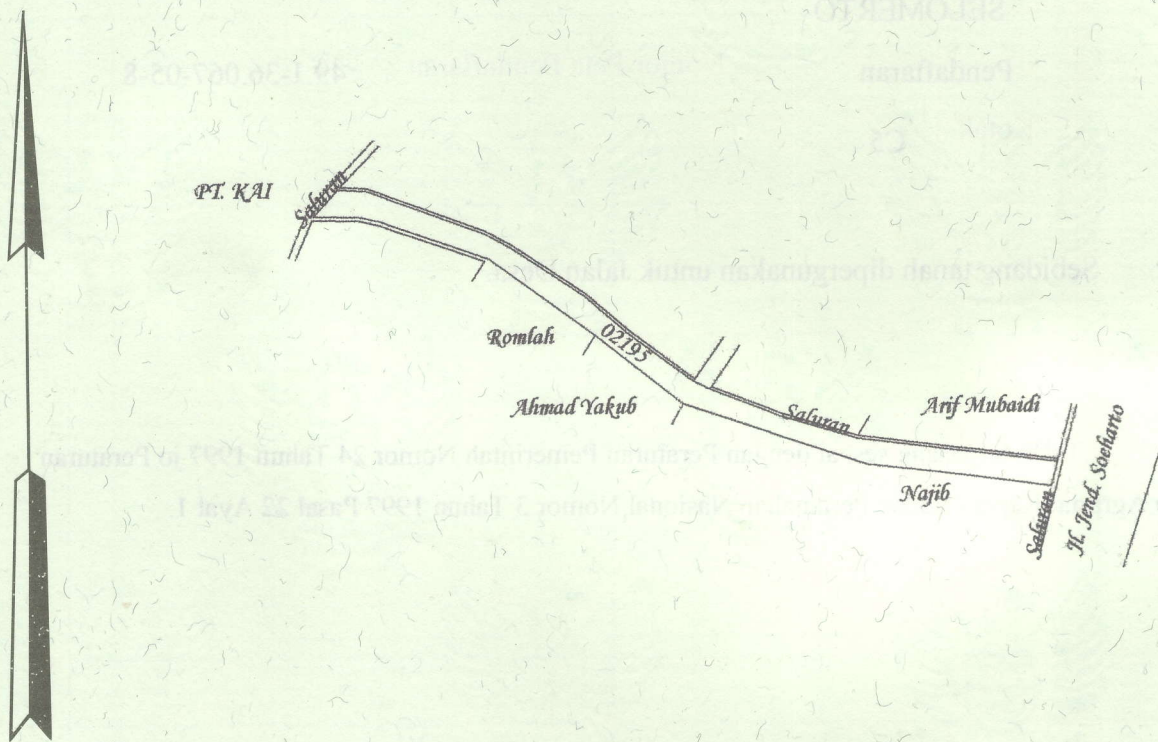
Luas : **318 m2 (Tiga Ratus Delapan belas Meter Persegi)**

Penunjukan dan penetapan batas : **Batas-batas ditunjukkan oleh : ONE ANDANG WARDOYO (pemohon/ kuasa pemohon) dan disetujui oleh pihak-pihak berbatasan.**

Ditetapkan dan diukur oleh **Widodo Juniarto**.



SKALA 1 :



Koordinat Titik Tengah : X=242705.5929 Y=680975.2197

PENJELASAN : batas tanah ini

