

KEMENTERIAN AGRARIA DAN TATA RUANG / PERTANAHAN NASIONAL REPUBLIK INDONESIA

SELOMERTO 16 Bd



SERTIPIKAT (TANDA BUKTI HAK)




KANTOR PERTANAHAN
KABUPATEN / KOTA

WONOSOBO

1 1 • 2 5 • 0 6 • 0 8 • 4 • 0 0 0 5 6

KEMENTERIAN AGRARIA DAN TATA RUANG /
BADAN PERTANAHAN NASIONAL
REPUBLIK INDONESIA



SERTIPIKAT

HAK : PAKAI No. 00056

PROVINSI : JAWA TENGAH
KABUPATEN / KOTA : WONOSOBO
KECAMATAN : SELOMERTO
DESA / KELURAHAN : SELOMERTO

DAFTAR ISIAN 307
No. 74703 / 2020
DAFTAR ISIAN 208
No. 37104 / 2020


KANTOR PERTANAHAN
KABUPATEN / KOTA
WONOSOBO

11 • 25 • 06 • 08 • 4 • 00056

PENDAFTARAN - PERTAMA

Halaman :

<p>a) HAK : PAKAI No. : 00056 Desa / Kel : SELOMERTO Tgl. berakhirnya hak : Untuk jangka waktu selama dipergunakan</p>	<p>f) NAMA PEMEGANG HAK PEMERINTAH KABUPATEN WONOSOBO</p>
<p>b) NIB : 11250608.02196 Letak Tanah SELOMERTO</p>	<p>Tanggal lahir / akta pendirian</p>
<p>c) ASAL HAK 1. Konversi 2. Pemberian Hak dari Tanah Negara Aset Pemerintah Kabupaten Wonosobo. 3. Pemecahan / Pemisahan / Penggabungan bidang</p>	<p>g) PEMBUKUAN Wonosobo, 23/12/2020 Kepala Kantor Pertanahan Kabupaten / Kota Wonosobo ttd. BUDIONO, A.Ptnh., M.H. NIP 19700402 198903 1 003</p>
<p>d) DASAR PENDAFTARAN 1. Daftar Isian 202 Tgl. No. 2. Surat Keputusan Tgl. No. 3. Permohonan Pemecahan / Pemisahan / Penggabungan bidang Tgl. No.</p>	<p>h) PENERBITAN SERTIPIKAT Wonosobo, 23/12/2020 Kepala Kantor Pertanahan Kabupaten / Kota Wonosobo</p>
<p>e) SURAT UKUR Tgl. No. Luas :</p>	<p>BUDIONO, A.Ptnh., M.H. NIP 19700402 198903 1 003</p>
<p>i) PENUNJUK - Dipergunakan untuk Jalan Desa. - Hak Pakai ini tidak boleh dipergunakan untuk tujuan lain / dialihkan haknya tanpa persetujuan tertulis dari Kepala Kantor Pertanahan Kabupaten Wonosobo.</p>	



AAS309675

DAFTAR ISI 207

1	1	•	2	5	•	0	6	•	0	8	•	4	•	0	0	0	5	6
---	---	---	---	---	---	---	---	---	---	---	---	---	---	---	---	---	---	---

NIB : 11250608.02196

SURAT UKUR

Nomor : 00588/Selomerto/2020

SEBIDANG TANAH TERLETAK DALAM

Provinsi : JAWA TENGAH

Kabupaten / Kota : WONOSOBO

Kecamatan : SELOMERTO

Desa / Kelurahan : SELOMERTO

Peta : Pendaftaran

Nomor Peta Pendaftaran : 49.1-36.067-05-8-1

Lembar : Kotak : A1


Keadaan Tanah : Sebidang tanah dipergunakan untuk Jalan.

Tanda-tanda batas : Telah terpasang sesuai dengan Peraturan Pemerintah Nomor 24 Tahun 1997 jo Peraturan Menteri Negara Agraria/ Kepala Badan Pertanahan Nasional Nomor 3 Tahun 1997 Pasal 22 Ayat 1.

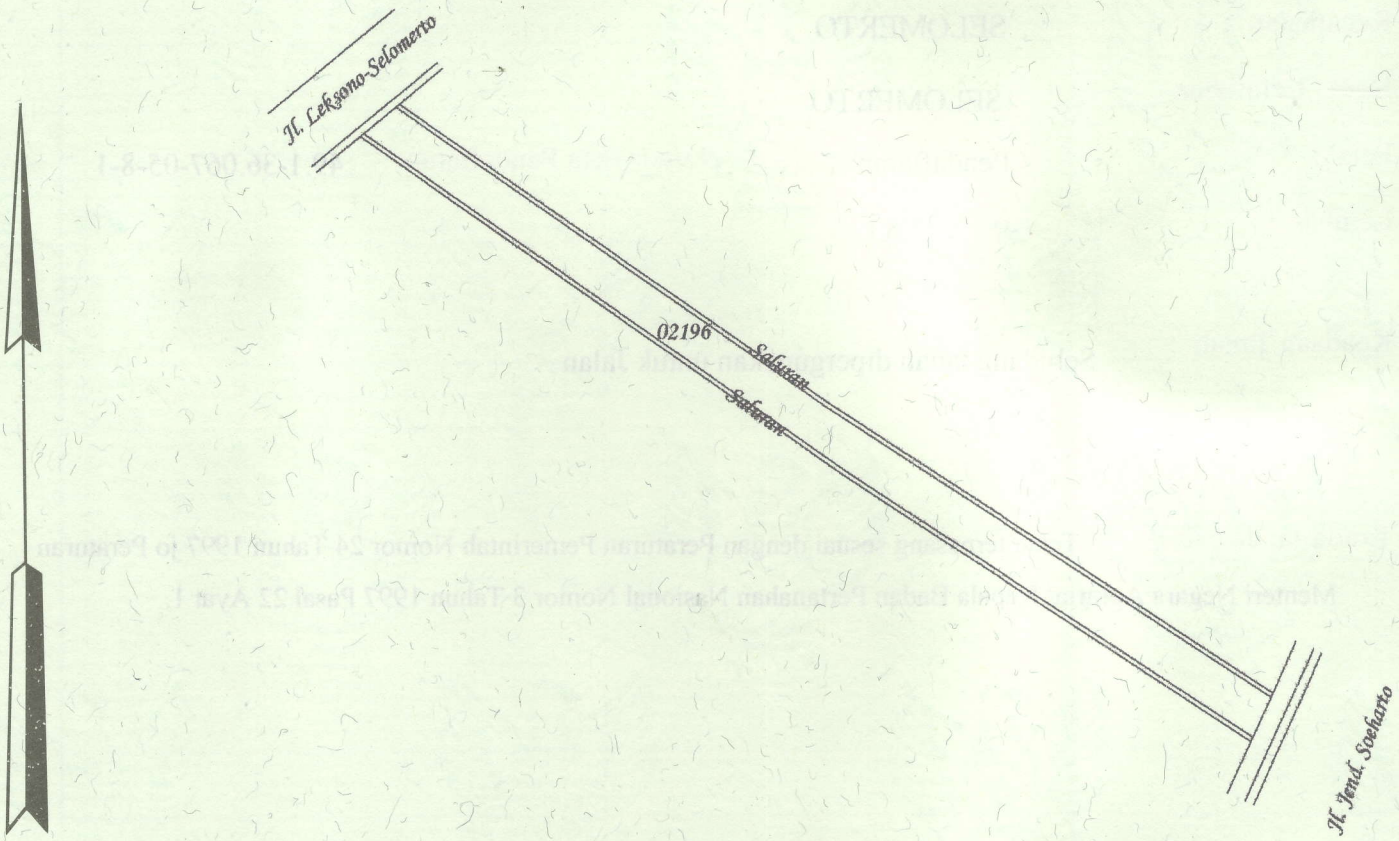
Luas : 191 m2 (Seratus Sembilan Puluh Satu Meter Persegi)

Penunjukan dan penetapan batas : Batas-batas ditunjukkan oleh : ONE ANDANG WARDOYO (pemohon/ kuasa pemohon) dan disetujui oleh pihak-pihak berbatasan.

Ditetapkan dan diukur oleh Widodo Juniarto.



SKALA 1 :



Koordinat Titik Tengah : $X=242513.0089$ $Y=680502.5869$

PENJELASAN :

batas tanah ini

