

# KEMENTERIAN AGRARIA DAN TATA RUANG / BADAN PERTANAHAN NASIONAL REPUBLIK INDONESIA



54 593  
01 303 28/12/20 902  
01 302 18/11/20 550




## SERTIPIKAT (TANDA BUKTI HAK)

KANTOR PERTANAHAN  
KABUPATEN / KOTA

WONOSOBO

1	1	•	2	5	•	0	6	•	0	8	•	4	•	0	0	0	6	8
---	---	---	---	---	---	---	---	---	---	---	---	---	---	---	---	---	---	---

KEMENTERIAN AGRARIA DAN TATA RUANG /  
BADAN PERTANAHAN NASIONAL  
REPUBLIK INDONESIA



SERTIPIKAT

HAK : PAKAI No. 00068

PROVINSI : JAWA TENGAH

KABUPATEN / KOTA : WONOSOBO

KECAMATAN : SELOMERTO

DESA / KELURAHAN : SELOMERTO

KANTOR PERTANAHAN  
KABUPATEN / KOTA  
WONOSOBO

DAFTAR ISIAN 307  
No. 75119 / 2020  
DAFTAR ISIAN 208  
No. 37354 / 2020

1 1 • 2 5 • 0 6 • 0 8 • 4 • 0 0 0 6 8

**PENDAFTARAN - PERTAMA**

Halaman :

<p>a) HAK : <b>PAKAI</b>                  No. : <b>00068</b>                  Desa / Kel : <b>SELOMERTO</b>                  Tgl. berakhirnya hak                  Untuk jangka waktu selama dipergunakan</p>	<p>d) NAMA PEMEGANG HAK  <b>PEMERINTAH KABUPATEN WONOSOBO</b>                  Tanggal lahir / akta pendirian</p>
<p>b) NIB <b>11250608.02226</b>                  Letak Tanah  <b>SELOMERTO</b></p>	<p>c) ASAL HAK                  1. Konversi                  2. Pemberian Hak dari Tanah Negara Aset Pemerintah Kabupaten Wonosobo.                  3. Pemecahan / Pemisahan / Penggabungan bidang</p>
<p>d) DASAR PENDAFTARAN                  1. Daftar Isian 202                  Tgl. No.                  2. Surat Keputusan <b>Kakantah</b>  <b>Kab. Wonosobo</b>                  Tgl. <b>22/12/2020</b>                  No. <b>00399/SKHP/BPN-11.25/XII/2020</b>                  3. Permohonan Pemecahan / Pemisahan / Penggabungan bidang                  Tgl. No.</p>	<p>g) PEMBUKUAN  <b>Wonosobo, 30/12/2020</b>                  Kepala Kantor Pertanahan                  Kabupaten / Kota  <b>Wonosobo</b>                  ttd  <b>BUDIONO, A.Ptnh., M.H.</b>                  NIP. <b>19700402 198903 1 003</b></p>
<p>e) SURAT UKUR                  Tgl. <b>29/12/2020</b>                  No. <b>00593/Selomerto/2020</b>                  Luas : <b>3.375 M<sup>2</sup></b></p>	<p>h) PENERBITAN SERTIPIKAT  <b>Wonosobo, 30/12/2020</b>                  Kepala Kantor Pertanahan                  Kabupaten / Kota  <b>Wonosobo</b>                  ttd  <b>BUDIONO, A.Ptnh., M.H.</b>                  NIP. <b>19700402 198903 1 003</b></p>
<p>i) PENUNJUK                  - Dipergunakan untuk Jalan Desa.                  - Hak Pakai ini tidak boleh dipergunakan untuk tujuan lain / dialihkan haknya tanpa persetujuan tertulis dari Kepala Kantor Pertanahan Kabupaten Wonosobo.</p>	<p>Watermark: KEMENTERIAN AGRARIA DAN TATA RUANG                  BUDIONO, A.Ptnh., M.H.                  NIP. 19700402 198903 1 003</p>

AAS309786

DAFTAR ISIYAN 207

1	1	2	5	0	6	0	8	4	0	0	0	6	8
---	---	---	---	---	---	---	---	---	---	---	---	---	---

NIB : 11250608.02226

# SURAT UKUR

Nomor : 00593/Selomerto/2020

## SEBIDANG TANAH TERLETAK DALAM

Provinsi : **JAWA TENGAH**

Kabupaten / Kota : **WONOSOBO**

Kecamatan : **SELOMERTO**

Desa / Kelurahan : **SELOMERTO**

Peta : Pendaftaran Nomor Peta Pendaftaran : **49.1-36.067-05**

Lembar : Kotak : **C3**

Keadaan Tanah : **Sebidang tanah digunakan untuk jalan.**

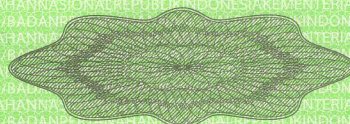
Tanda-tanda batas : **Telah terpasang sesuai dengan Peraturan Pemerintah Nomor 24 Tahun 1997 jo Peraturan Menteri Negara Agraria/ Kepala Badan Pertanahan Nasional Nomor 3 Tahun 1997 Pasal 22 Ayat 1.**

Luas : **3.375 m2 (Tiga Ribu Tiga Ratus Tujuh Puluh Lima Meter Persegi)**

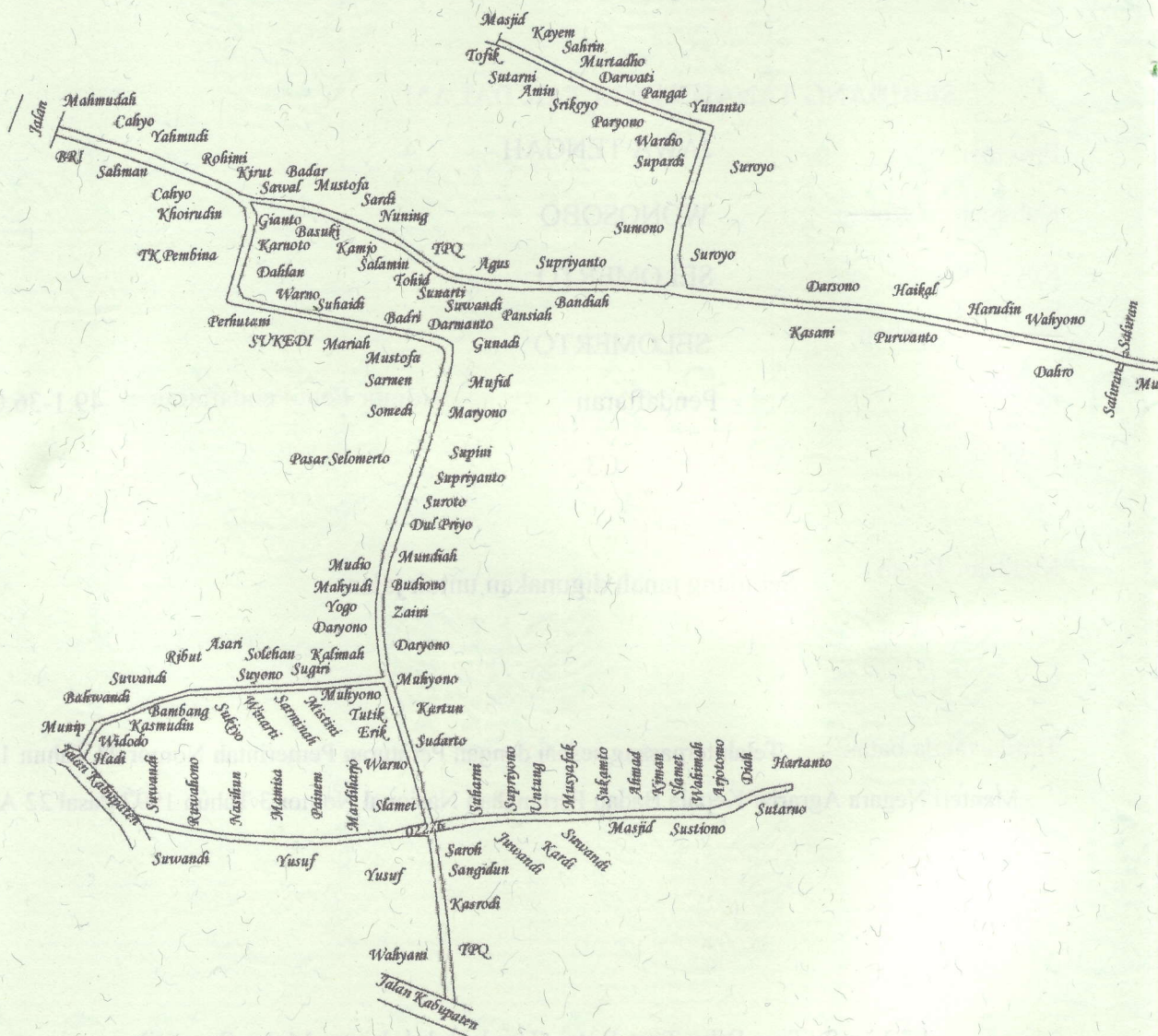
Penunjukan dan penetapan batas : **Batas-batas ditunjukkan oleh :**

**ONE ANDANG WARDOYO (pemohon/ kuasa pemohon) dan disetujui oleh pihak-pihak berbatasan.**

**Di tetapkan dan diukur oleh Widodo Juniaro.**



SKALA 1 : .....



Koordinat Titik Tengah : X=242627.9901 Y=680038.9167

PENJELASAN : ..... batas tanah ini

