

# KEMENTERIAN AGRARIA DAN TATA RUANG / BADAN PERTANAHAN NASIONAL REPUBLIK INDONESIA



SU 592  
DI 303 20/2/20 9021  
DI 302 10/11/20 5949




## SERTIPIKAT (TANDA BUKTI HAK)

KANTOR PERTANAHAN  
KABUPATEN / KOTA

WONOSOBO

1 1 • 2 5 • 0 6 • 0 8 • 4 • 0 0 0 6 9

KEMENTERIAN AGRARIA DAN TATA RUANG /  
BADAN PERTANAHAN NASIONAL  
REPUBLIK INDONESIA



SERTIPIKAT

HAK : PAKAI No. 00069

PROVINSI : JAWA TENGAH

KABUPATEN / KOTA : WONOSOBO

KECAMATAN : SELOMERTO

DESA / KELURAHAN : SELOMERTO

KANTOR PERTANAHAN  
KABUPATEN / KOTA

WONOSOBO

DAFTAR ISIAN 307  
No. 75120 / 2020  
DAFTAR ISIAN 208  
No. 37355/ / 2020

1 1 • 2 5 • 0 6 • 0 8 • 4 • 0 0 0 6 9

**PENDAFTARAN - PERTAMA**

Halaman :

<p>a) HAK : <b>PAKAI</b> No. : <b>00069</b> Desa / Kel : <b>SELOMERTO</b> Tgl. berakhirnya hak Untuk jangka waktu selama dipergunakan</p>	<p>d) NAMA PEMEGANG HAK <b>PEMERINTAH KABUPATEN WONOSOBO</b></p>
<p>b) NIB <b>11250608.02227</b> Lokasi Tanah <b>SELOMERTO</b></p>	<p>Tanggal lahir / akta pendirian</p>
<p>c) ASAL HAK 1. Konversi 2. Pemberian Hak dari Tanah Negara Aset Pemerintah Kabupaten Wonosobo. 3. Pemecahan / Pemisahan / Penggabungan bidang</p>	<p>g) PEMBUKUAN <b>Wonosobo, 30/12/2020</b> Kepala Kantor Pertanahan Kabupaten / Kota <b>Wonosobo</b> td</p>
<p>d) DASAR PENDAFTARAN 1. Daftar Isian 202 Tgl. No. 2. Surat Keputusan <b>Kakantah</b> <b>22/12/2020</b> <b>Kab. Wonosobo</b> Tgl. <b>00398/SKHP/BPN-11.25/XII/2020</b> No. 3. Permohonan Pemecahan / Pemisahan / Penggabungan bidang Tgl. No.</p>	<p><b>BUDIONO, A.Pth., M.H.</b> NIP. <b>197004021989031003</b> h) PENERBITAN SERTIPIKAT <b>Wonosobo, 30/12/2020</b> Kepala Kantor Pertanahan Kabupaten / Kota <b>Wonosobo</b></p>
<p>e) SURAT UKUR Tgl. <b>29/12/2020</b> No. <b>00592/Selomerto/2020</b> Luas : <b>431 M<sup>2</sup></b></p>	<p><b>BUDIONO, A.Pth., M.H.</b> NIP. <b>197004021989031003</b></p>
<p>i) PENUNJUK - Dipergunakan untuk Jalan Desa. - Hak Pakai ini tidak boleh dipergunakan untuk tujuan lain / dialihkan haknya tanpa persetujuan tertulis dari Kepala Kantor Pertanahan Kabupaten Wonosobo.</p>	



AAS309785

1 1 • 2 5 • 0 6 • 0 8 • 4 • 0 0 0 6 9

NIB : 11250608.02227

DAFTAR ISI AN 207

# SURAT UKUR

Nomor : 00592/Selomerto/2020

## SEBIDANG TANAH TERLETAH DALAM

Provinsi : **JAWA TENGAH**

Kabupaten / Kota : **WONOSOBO**

Kecamatan : **SELOMERTO**

Desa / Kelurahan : **SELOMERTO**

Peta : Pendaftaran Nomor Peta Pendaftaran : **49.1-36.067-05-1**

Lembar : Kotak : **E5**

Keadaan Tanah : **Sebidang tanah digunakan untuk jalan.**

Tanda-tanda batas : **Telah terpasang sesuai dengan Peraturan Pemerintah Nomor 24 Tahun 1997 jo Peraturan**


**Menteri Negara Agraria/ Kepala Badan Pertanahan Nasional Nomor 3 Tahun 1997 Pasal 22 Ayat 1.**

Luas : **431 m2 (Empat Ratus Tiga Puluh Satu Meter Persegi)**


Penunjukan dan penetapan batas : **Batas-batas ditunjukkan oleh :**

**ONE ANDANG WARDOYO (pemohon/ kuasa pemohon) dan disetujui oleh pihak-pihak berbatasan.**

**Ditetapkan dan diukur oleh Widodo Juniarto.**



SKALA 1 : .....



Koordinat Titik Tengah : X=242493.5171 Y=679963.0120

PENJELASAN : ..... batas tanah ini

