

# KEMENTERIAN AGRARIA DAN TATA RUANG / BADAN PERTANAHAN NASIONAL REPUBLIK INDONESIA



## SERTIPIKAT (TANDA BUKTI HAK)




KANTOR PERTANAHAN  
KABUPATEN / KOTA

WONOSOBO

1 1 • 2 5 • 0 6 • 0 8 • 4 • 0 0 0 6 2

KEMENTERIAN AGRARIA DAN TATA RUANG /  
BADAN PERTANAHAN NASIONAL  
REPUBLIK INDONESIA



SERTIPIKAT

HAK : PAKAI No. 00062

PROVINSI : JAWA TENGAH

KABUPATEN / KOTA : WONOSOBO

KECAMATAN : SELOMERTO

DESA / KELURAHAN : SELOMERTO

KANTOR PERTANAHAN  
KABUPATEN / KOTA  
WONOSOBO

DAFTAR ISIAN 307  
No. 74709 / 2020

DAFTAR ISIAN 208  
No. 37110 / 2020

1 1 • 2 5 • 0 6 • 0 8 • 4 • 0 0 0 6 2

**PENDAFTARAN - PERTAMA**

Halaman :

<p>a) HAK : <b>PAKAI</b>                  No. : <b>00062</b>                  Desa / Kel : <b>SELOMERTO</b>                  Tgl. berakhirnya hak :  <b>Untuk jangka waktu selama dipergunakan</b></p>	<p>f) NAMA PEMEGANG HAK  <b>PEMERINTAH KABUPATEN WONOSOBO</b></p>
<p>b) NIB <b>11250608.02190</b>                  Letak Tanah  <b>SELOMERTO</b></p>	<p>Tanggal lahir / akta pendirian</p>
<p>c) ASAL HAK                  1. Konversi                  2. Pemberian Hak dari Tanah Negara Aset Pemerintah Kabupaten Wonosobo.                  3. Pemecahan / Pemisahan / Penggabungan bidang</p>	<p>g) PEMBUKUAN  <b>Wonosobo, 23/12/2020</b>                  Kepala Kantor Pertanahan                  Kabupaten / Kota  <b>Wonosobo</b>                  ttd</p>
<p>d) DASAR PENDAFTARAN                  1. Daftar Isian 202                  Tgl.                  No.                  2. Surat Keputusan <b>Kakantah</b>                  Tgl. <b>16/12/2020</b> <b>Kab. Wonosobo</b>                  No. <b>00339/SKHP/BPN-11.25/XII/2020</b>                  3. Permohonan Pemecahan /                  Pemisahan / Penggabungan bidang                  Tgl.                  No.</p>	<p>  <b>BUDIONO, A.Ptnh., M.H.</b>                  NIP. <b>19700402 198903 1 003</b>                  h) PENERBITAN SERTIPIKAT  <b>Wonosobo, 23/12/2020</b>                  Kepala Kantor Pertanahan                  Kabupaten / Kota  <b>Wonosobo</b> ✓</p>
<p>e) SURAT UKUR                  Tgl. <b>23/12/2020</b>                  No. <b>00582/Selomerto/2020</b>                  Luas : <b>2.100 M<sup>2</sup></b></p>	<p>  <b>BUDIONO, A.Ptnh., M.H.</b>                  NIP. <b>19700402 198903 1 003</b></p>
<p>i) PENUNJUK                  - Dipergunakan untuk Jalan Desa.                  - Hak Pakai ini tidak boleh dipergunakan untuk tujuan lain / dialihkan haknya tanpa persetujuan tertulis dari Kepala Kantor Pertanahan Kabupaten Wonosobo.</p>	

AAS309669

1 1 • 2 5 • 0 6 • 0 8 • 4 • 0 0 0 6 2

DAFTAR ISI AN 207

NIB : 11250608.02190

# SURAT UKUR

Nomor : 00582/Selomerto/2020

## SEBIDANG TANAH TERLETAK DALAM

Provinsi : JAWA TENGAH

Kabupaten / Kota : WONOSOBO

Kecamatan : SELOMERTO

Desa / Kelurahan : SELOMERTO

Peta : Pendaftaran

Nomor Peta Pendaftaran : 49.1-36.067-05

Lembar : Kotak : C6


Keadaan Tanah : Sebidang tanah dipergunakan untuk Jalan

Tanda-tanda batas : Telah terpasang sesuai dengan Peraturan Pemerintah Nomor 24 Tahun 1997 jo Peraturan Menteri Negara Agraria/ Kepala Badan Pertanahan Nasional Nomor 3 Tahun 1997 Pasal 22 Ayat 1.

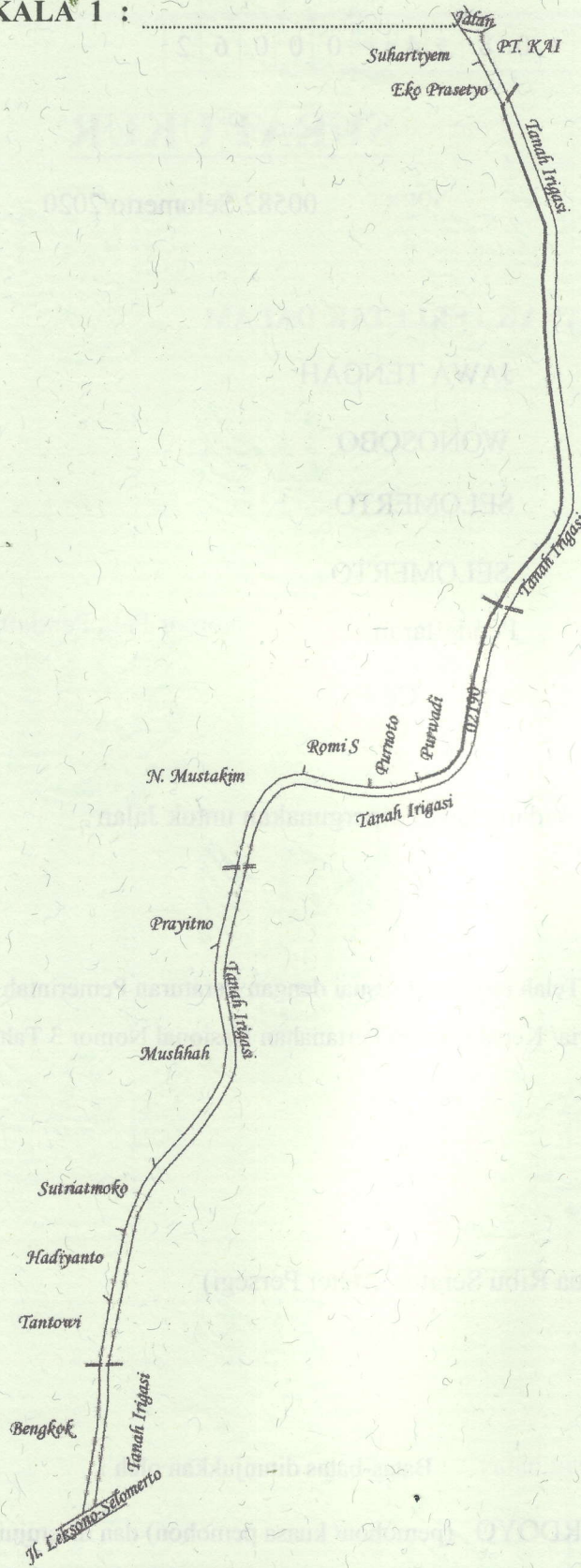
Luas : 2.100 m2 (Dua Ribu Seratus Meter Persegi)

Penunjukan dan penetapan batas : Batas-batas ditunjukkan oleh : ONE ANDANG WARDOYO (pemohon/ kuasa pemohon) dan disetujui oleh pihak-pihak berbatasan.

Ditetapkan dan diukur oleh Widodo Juniarto.



SKALA 1 :



Koordinat Titik Tengah : X=242588.9188 Y=680780.3276

PENJELASAN :

batas tanah ini

