

KEMENTERIAN AGRARIA DAN TATA RUANG /
BADAN PERTANAHAN NASIONAL
REPUBLIK INDONESIA



SU 00590
303 28/12/20 9019
302 18/11/20 55997

SERTIPIKAT
(TANDA BUKTI HAK)




KANTOR PERTANAHAN
KABUPATEN / KOTA

WONOSOBO

1 1 • 2 5 • 0 6 • 0 8 • 4 • 0 0 0 7 0

KEMENTERIAN AGRARIA DAN TATA RUANG /
BADAN PERTANAHAN NASIONAL
REPUBLIK INDONESIA



SERTIPIKAT

HAK : PAKAI No. 00070

PROVINSI : JAWA TENGAH

KABUPATEN / KOTA : WONOSOBO

KECAMATAN : SELOMERTO

DESA / KELURAHAN : SELOMERTO

DAFTAR ISIAN 307
No. 75121 / 2020

DAFTAR ISIAN 208
No. 37356 / 2020


KANTOR PERTANAHAN
KABUPATEN / KOTA

WONOSOBO

1 1 • 2 5 • 0 6 • 0 8 • 4 • 0 0 0 7 0

PENDAFTARAN - PERTAMA

Halaman :

<p>a) HAK : PAKAI No. : 00070 Desa / Kel : SELOMERTO Untuk jangka waktu selama dipergunakan 11250608.02225 b) NIB Letak Tanah SELOMERTO</p>	<p>f) NAMA PEMEGANG HAK PEMERINTAH KABUPATEN WONOSOBO Tanggal lahir / akta pendirian Wonosobo, 30/12/2020 g) PEMBUKUAN Wonosobo, 30/12/2020 Kepala Kantor Pertanahan Kabupaten / Kota Wonosobo ttd BUDIONO, A.Ptnh., M.H. NIP. 197004021989031003</p>
<p>c) ASAL HAK 1. Konversi 2. Pemberian Hak dari Tanah Negara Aset Pemerintah Kabupaten Wonosobo. 3. Pemecahan / Pemisahan / Penggabungan bidang</p>	<p>h) PENERBITAN SERTIPIKAT Kepala Kantor Pertanahan Kabupaten / Kota Wonosobo NIP. 197004021989031003</p>
<p>d) DASAR PENDAFTARAN 1. Daftar Isian 202 Tgl. No. Kakantah 2. Surat Keputusan 22/12/2020 Kab. Wonosobo Tgl. 00397/SKHP/BPN-11.25/XII/2020 No. 3. Permohonan Pemecahan / Pemisahan / Penggabungan bidang Tgl. No.</p>	<p>e) SURAT UKUR Tgl. 29/12/2020 No. 00590/Selomerto/2020 Luas : 5.841 M²</p>
<p>i) PENUNJUK - Dipergunakan untuk Lapangan Sepak Bola. - Hak Pakai ini tidak boleh dipergunakan untuk tujuan lain / dialihkan haknya tanpa persetujuan tertulis Kepala Kantor Pertanahan Kabupaten Wonosobo.</p>	<p>11  BUDIONO, A.Ptnh., M.H. NIP. 197004021989031003</p>

AAS309784

DAFTAR ISIAN 207

1	1	•	2	5	•	0	6	•	0	8	•	4	•	0	0	0	7	0
---	---	---	---	---	---	---	---	---	---	---	---	---	---	---	---	---	---	---

NIB : 11250608.02225

SURAT UKUR

Nomor : 00590/Selomerto/2020

SEBIDANG TANAH TERLETAK DALAM

Provinsi : **JAWA TENGAH**

Kabupaten / Kota : **WONOSOBO**

Kecamatan : **SELOMERTO**

Desa / Kelurahan : **SELOMERTO**

Peta : **Pendaftaran** Nomor Peta Pendaftaran : **49.1-36.067-05-5**

Lembar : **Kotak : A2**

Kedaaan Tanah : **Sebidang tanah digunakan untuk lapangan sepak bola.**

Tanda-tanda batas : **Telah terpasang sesuai dengan Peraturan Pemerintah Nomor 24 Tahun 1997 jo Peraturan**

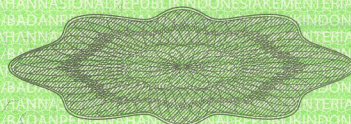
Menteri Negara Agraria/ Kepala Badan Pertanahan Nasional Nomor 3 Tahun 1997 Pasal 22 Ayat 1.

Luas : **5.841 m2 (Lima Ribu Delapan Ratus Empat Puluh Satu Meter Persegi)**

Penunjukan dan penetapan batas : **Batas-batas ditunjukkan oleh :**

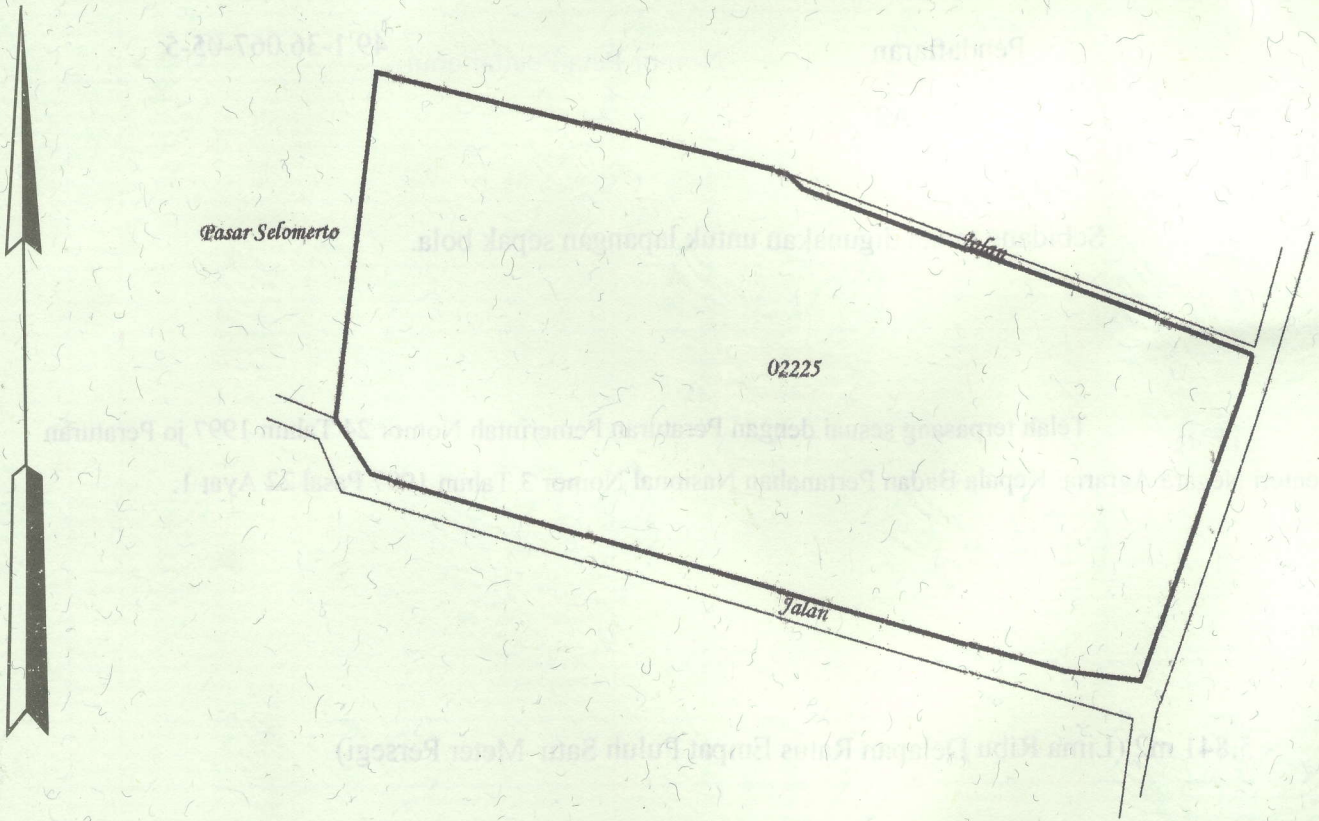
ONE ANDANG WARDOYO (pemohon/ kuasa pemohon) dan disetujui oleh pihak-pihak berbatasan.

Ditetapkan dan diukur oleh Widodo Juniarto, SH.



1000

SKALA 1 :



Koordinat Titik Tengah : X=242567.6413 Y=680179.7143

PENJELASAN :

batas tanah ini

