


# BADAN PERTANAHAN NASIONAL



## SERTIPIKAT (TANDA BUKTI HAK)




KANTOR PERTANAHAN  
KABUPATEN / KOTAMADYA

W O N O S O B O . -

|   |   |   |   |   |   |   |   |   |   |   |   |   |   |   |   |   |   |   |
|---|---|---|---|---|---|---|---|---|---|---|---|---|---|---|---|---|---|---|
| 1 | 1 | • | 2 | 5 | • | 0 | 6 | • | 0 | 8 | • | 4 | • | 0 | 0 | 0 | 2 | 1 |
|---|---|---|---|---|---|---|---|---|---|---|---|---|---|---|---|---|---|---|

AO 532883

# BADAN PERTANAHAN NASIONAL



## SERTIPIKAT

HAK : **PAKAI.** No. **21**

**PROPINSI**

**JAWA - TENGAH.**

**KABUPATEN / KOTAMADYA :**

**WONOSOTO.**

**KECAMATAN**

**SELOMETO.**

**DESA / KELURAHAN**

**SELOMETO.**

DAFTAR ISIAN 208

No. **1257 / A / 617 / 19 200**

DAFTAR ISIAN 307

No. **..... / 19 .....**

**KANTOR PERTANAHAN**

**KABUPATEN / KOTAMADYA**

**WONOSOTO.**

11 • 23 • 06 • 08 • 4 • 00021

PENDAFTARAN - PERTAMA

Halaman :

a) HAK : PAKAI.  
No. : 21  
Desa / Kel. : SELOMERTO.  
Tgl. berakhirnya hak :

f) NAMA PEMEGANG HAK  
= PEMERINTAH DESA SELOMERTO  
Tanggal lahir / akta pendirian

b) NIB 11.25.06.08.00158.  
Letak Tanah  
Mak. Putungar. / Pekarangan

g) PEMBUKUAN  
Wonosobo, Tgl. 21.9.2000  
Kepala Kantor Pertanahan  
Kabupaten / Kotamadya  
WONOSOBO.

c) ASAL HAK  
1. Konversi Tanah, hengkot.  
C. 1402.P.34.D.I.  
2. Pemberian hak  
3. Pemecahan / Pemisahan /  
Penggabungan bidang

h) PENERBITAN SERTIPIKAT  
Wonosobo, Tgl. 21.19.2000  
Kepala Kantor Pertanahan  
Kabupaten / Kotamadya  
WONOSOBO.

d) DASAR PENDAFTARAN  
1. Daftar Isian 202  
Tgl. : 7 - 2 - 2000.  
No. : 794 / A / 2000.  
2. Surat Keputusan  
Tgl.  
No.  
3. Permohonan Pemecahan /  
Pemisahan / Penggabungan bidang  
Tgl.  
No.

Ir. TUJPTADI, SH.  
NIP 010 166 138.  
Wonosobo, Tgl. 21.19.2000  
Kepala Kantor Pertanahan  
Kabupaten / Kotamadya  
WONOSOBO.

e) SURAT UKUR  
Tgl. : 20 - 3 - 2000.  
No. : 7/Selomerto/2000.  
Luas. : 1370.M2.

Ir. TUJPTADI, SH.  
NIP 010 166 138.

i) PENUNJUK WARKAH No. 1257/a/bpt/2000



Handwritten signature of Ir. TUJPTADI, SH. in black ink, written over the official seal and other text.

A0 532883

DAFTAR ISI 207

11.25.06.08.00158

NIB : 11.25.06.08.00158

# SURAT UKUR

Nomor **7** / **Solanar** / **2000**

## SEBIDANG TANAH TERLETAK DALAM

Propinsi : **Jawa Tengah**

Kabupaten / Kotamadya : **Solanar**

Kecamatan : **Solanar**

Desa / Kelurahan : **Solanar**

Peta : **Nomor Peta Pendaftaran**


Lembar : **Kotak**

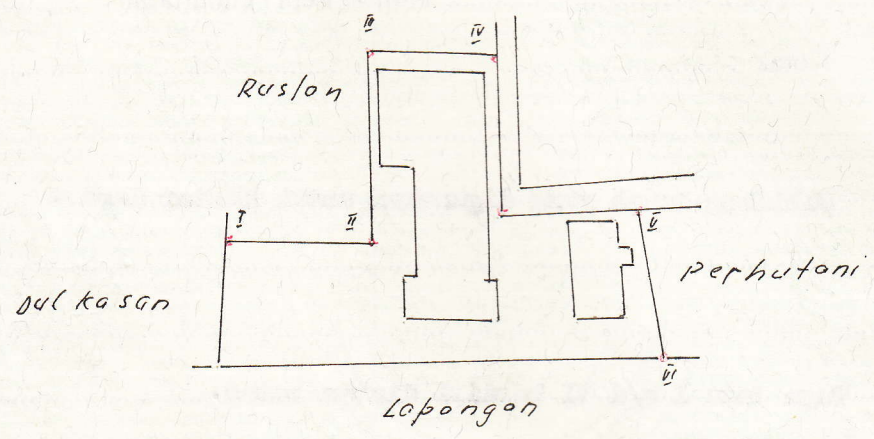
Kadaan Tanah : **Sedang tanah yang digunakan untuk kantor desa**

Tanda-tanda batas : **Tege batu 1 s/d VI berliri di tanah**

Luas : **1370 M<sup>2</sup> (Seribu tiga ratus tujuh puluh meter persegi)**

Penunjukan dan penetapan batas : **HADI PRAYITNO**





PENJELASAN : ..... batas tanah ini



