


047/0

# BADAN PERTANAHAN NASIONAL



## SERTIPIKAT

( TANDA BUKTI HAK )



**KANTOR PERTANAHAN  
KABUPATEN/KOTAMADYA**

Wonosobo.

AF 086683

11.25.06.08.1.00669

# BADAN PERTANAHAN NASIONAL



## BUKU TANAH

HAK : ..... No. 669



PROVINSI

KABUPATEN/KOTAMADYA

KECAMATAN

DESA/KELURAHAN

KANTOR PERTANAHAN  
KABUPATEN/KOTAMADYA

DAFTAR ISIAN 208  
No. 4007/4008/1/BK/1994

DAFTAR ISIAN 307  
No. 1050/1051/C/BR/94

11.11.25.06.08.1.00669

PENDAFTARAN - PERTAMA

Halaman :

a) HAK : Milik.
No. : 669
Desa : Selomerto.

d) NAMA PEMEGANG HAK : MUHADI
Desa Selomerto Kecamatan Selomerto.

b) NAMA JALAN/PERSIL

g) PEMBUKUAN

c) ASAL PERSIL
1. Konversi
2. Pemberian hak
3. Pemisahan
4. Penggabungan

onobato, Tgl. 27-8-1994
Kepala Kantor Pertanahan Kabupaten/Kotamadya onobato.
YANG MENJALANKAN TUGAS Hd. NISWAR DAMTA, P NIP. 010 038 874

d) SURAT KEPUTUSAN
Uang pemasukan/biaya administrasi
Lamanya hak berlaku
Berakhirnya hak
Tgl.

h) PENERBITAN SERTIPIKAT
Tgl. 27-8-1994
Kepala Kantor Pertanahan Kabupaten/Kotamadya onobato.
YANG MENJALANKAN TUGAS NISWAR DAMTA, RSc NIP. 010 038 874



e) SURAT UKUR
GAMBAR SITUASI
Tgl. : 8-8-1994.
No. : 1659/BPN/1994.
Luas : ± 535 M2.

i) PENUNJUK
Nota Jual beli No. 54/06-Glm/PEAT/VI/1994.
Tanggal : 10-6-1994 Dada : SHAMET HARJO BUDI
Alamat Alahadapan : Rt. 004/001, Bt. selam di RT untuk wilayah se Kabupaten onobato.



**PENDAFTARAN PERALIHAN HAK, PEMBEBANAN DAN PENCATATAN LAINNYA**

Halaman :

Sebab perubahan	Tanggal Pendaftaran No. Daftar Isian 307 No. Daftar Isian 208	Nama yang berhak dan Pemegang hak lain-lainnya	Tanda tangan Kepala Kantor, dan Cap Kantor
Ditanggungjawab sampai Rp. 63.000.000,- (Enam puluh tiga juta rupiah) Berdasarkan akte Hip No. 14/Kred/Slat/1995 Tgl. 26-7-1995 Sert. Hip. No. 837/95 (Pertama, Wonosobo)	Tgl. 23-10-1995 Biaya Rp. 1.000,- DP. 399/0/BP/4/95	PT. Bank Rakyat Indonesia (PERSERO) Berkedudukan di Jalan Tendral Sudirman No. 44-46 Jakarta Pusat	 Kepala Kantor Pertanahan Kabupaten Wonosobo S. TIPTADI, SH NIP. 010055773
Fiat Roya Bank BRI Tgl. 6 Feb 1996 No: B 411 VIII/KC/ ADK/05/1996.	Tgl. 22-12-1997 Biaya Rp. 1.000,- DP No: 892/1997	 PT. BANK RAKYAT INDONESIA - (PERSERO) berkedudukan di Jakarta.	 Kepala Kantor Pertanahan Kabupaten Wonosobo S. TIPTADI, SH NIP. 010 166 138
Ditanggungjawab sampai Rp. 70.000.000,- (Tujuh puluh juta rupiah) Berdasarkan APBT No: 06/KRED/SLM/1996 Tgl. 7 Februari 1996 Sertipikat Hak Tang gungan No: 911/1997	Tgl. 22-12-1997 Biaya Rp. 1.000,- DP no: 893/1997	PT. BANK RAKYAT INDONESIA - (PERSERO) berkedudukan di Jakarta.	 Kepala Kantor Pertanahan Kabupaten Wonosobo S. TIPTADI, SH NIP. 010 166 138
FIAT ROYA Surat PT. BRI Tgl. 12 - 5 - 2003. No. B. 10-VII/KC/ADK/ 04/2003.	No: 1059/II/2003 Tgl. 14-7-2003 307.962/II/2003 Tgl. 14-7-2003.	 Kepala Kantor Pertanahan Kabupaten Wonosobo. S. TIPTADI, SH NIP. 010 166 138	Kepala Kantor Pertanahan Kabupaten Wonosobo. S. TIPTADI, SH NIP. 010 166 138

11.25.06.08.1.00669

Nomor hak : M 669

SURAT UKUR
GAMBAR SITUASI

Nomor : 1659 / PPN / 19 / 34

SEBIDANG TANAH TERLETAK DALAM

- Propinsi : Jawa Tengah
Kabupaten/Kotamadya : Wonosobo
Kecamatan : Selonerto
Desa/Kelurahan : Selonerto
Peta : Kotak

Nomor Pendaftaran :

Keadaan Tanah : Dua tanah pekarangan



Tanda-tanda batas : Foto kayu 4 s/d VII yang kesemuanya berdiri diatas batas.

Luas : ± 535 M2. ( lima ratus tiga puluh lima meter persegi )

Penunjukan dan penetapan batas : MUHADI.



