

BADAN PERTANAHAN NASIONAL



SERTIPIKAT

(TANDA BUKTI HAK)

HAK PAKAI NO. 12
 Kelurahan Selomerto Kecamatan
 Selomerto
 Gedung Eks Kantor UPTD Dikpora
 Selomerto/ Eks Kecamatan & Rudin
 Camat Selomerto


**KANTOR PERTANAHAN
KABUPATEN/ KOTAMADYA**

.....H.O.N.O.S.O.B.O.....

AC 799237


1	1	.	2	5	.	0	6	.	0	8	.	4	.	0	0	0	1	2
---	---	---	---	---	---	---	---	---	---	---	---	---	---	---	---	---	---	---

BADAN PERTANAHAN NASIONAL



BUKU TANAH

HAK **PAKAT** No. **12**



PROPINSI

KABUPATEN/KOTAMADYA

WONOSOBO

KECAMATAN

SELOMERTO

DESA/KEURAHAN

SELOMERTO

KANTOR PERTANAHAN
KABUPATEN/KOTAMADYA

WONOSOBO

DAFTAR ISIAN 208
No. **2649/RPN/1992**

DAFTAR ISIAN 307
No. **1152/B/SPN/1992**

11.25.06.08.4.00012

PENDAFTARAN - PERTAMA

Halaman :

<p>a) HAK : Pakai No. : 12 Desa : Selomerto</p>	<p>d) NAMA PEMEGANG HAK Pemerintah Daerah Tingkat II Wonosobo.</p>
<p>b) NAMA JALAN/PERSIL Kantor dan Rumah Dinas Camat.</p>	
<p>c) ASAL PERSIL 1. Konversi 2. Pemberian hak bekas yasan G.926. 3. Pemisahan 4. Penggabungan</p>	<p>g) PEMBUKUAN Wonosobo Tgl. 21 - 9 - 1992 Kepala Kantor Pertanahan Kabupaten/Kotamadya Wonosobo u. b Kepala Seksi Pengukuran dan Pendaftaran Tanah ttd. NISWAR DAMTA BSc. NIP 010 038 874</p>
<p>d) SURAT KEPUTUSAN Kakanwil BPM Prop. Ja-Teng Tgl: 21 - 7 - 1992. No : SK.530.3/327/3/1945/ 33/92. Uang pemasukan/biaya administrasi Rp.15.000,- Lamanya hak berlaku Berakhirnya hak Tgl.</p>	<p>h) PENERBITAN SERTIPIKAT Wonosobo Tgl. 21 - 9 - 1992 Kepala Kantor Pertanahan Kabupaten/Kotamadya Wonosobo Kepala Seksi Pengukuran dan Pendaftaran Tanah NISWAR DAMTA BSc. NIP 010 038 874</p>
<p>e) SURAT UKUR GAMBAR SITUASI Tgl. : 11 - 9 - 92 No. : 1081/BPN/92 Luas : 780 M2.</p>	<p>i) PENUNJUK</p>



(Handwritten signature)

11.25.06.08.4.00012

Nomor hak : P.12

SURAT UKUR
GAMBAR SITUASI

Nomor : 1081/BPN/19.92

SEBIDANG TANAH TERLETAK DALAM

Propinsi : Jawa - Tengah

Kabupaten/Kotamadya : Wonorejo

Kecamatan : Selomerto

Desa/Kelurahan : Selomerto

Peta : Kotak


Nomor Pendaftaran :

Keadaan Tanah :

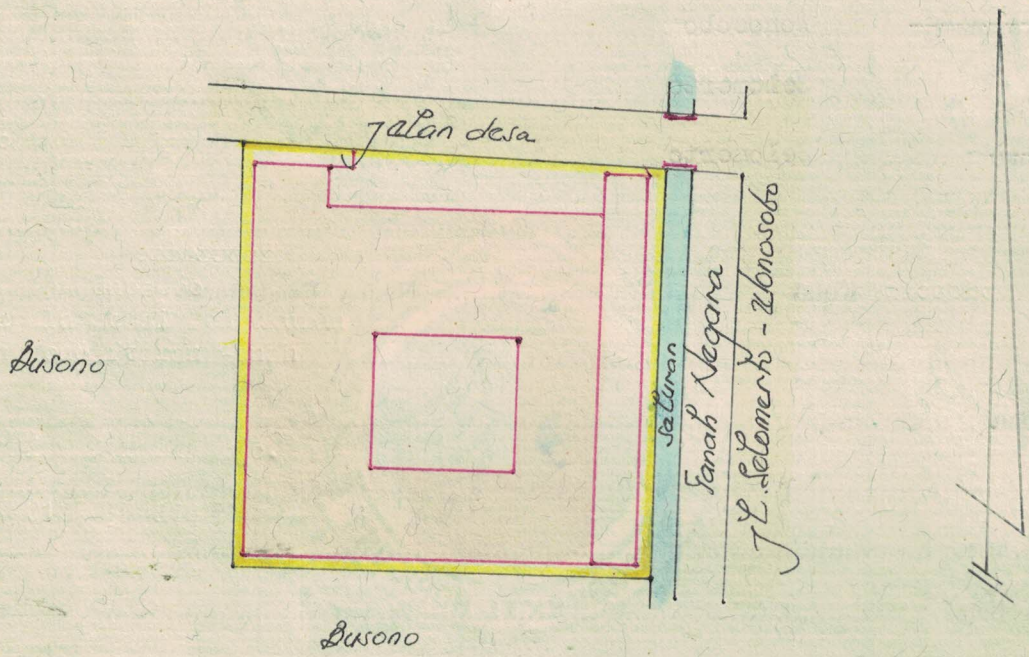
Tanda tanda batas :

Luas : 780 M2 (Tujuh ratus delapan puluh meter persegi)

Penunjukan dan penetapan batas :



PERBANDINGAN 1 :500.....



PENJELASAN : batas tanah ini

