


# BADAN PERTANAHAN NASIONAL



## SERTIPIKAT (TANDA BUKTI HAK)




KANTOR PERTANAHAN  
KABUPATEN / KOTAMADYA

W O N O S O D O . -

1	1	•	2	5	•	0	6	•	0	8	•	4	•	0	0	0	2	3
---	---	---	---	---	---	---	---	---	---	---	---	---	---	---	---	---	---	---

AO 532880

# BADAN PERTANAHAN NASIONAL



## SERTIPIKAT

PAKAI No. 23

HAK : ANAK

No. 23

PROPINSI

JAWA - TENGAH

KABUPATEN / KOTAMADYA : WONOSOBO

WONOSOBO

KECAMATAN

SELOMETO

DESA / KELURAHAN

SELOMETO

KANTOR PERTANAHAN  
KABUPATEN / KOTAMADYA

WONOSOBO

DAFTAR ISIAN 208

No. 1259/A/699/19 200

DAFTAR ISIAN 307

No. /19

11.25.06.08.4.00023

PENDAFTARAN - PERTAMA

Halaman

a) HAK : PAKAI.

f) NAMA PEMEGANG HAK

No. : 23

Desa / Kel. : SELOMERTO.

PEMERINTAH DESA SELOMERTO

Tgl. berakhirnya hak :

Tanggal lahir / akta pendirian

b) NIB 11.25.06.08.00182.

Letak Tanah

Blok Siduren / sawah.

c) ASAL HAK

g) PEMBUKUAN

1. Konversi Tanah lengkok.

Wonosobo, Tgl. 21-9-2000

C.1390.P.23.S.II.

Kepala Kantor Pertanahan  
Kabupaten / Kotamadya  
WONOSOBO.

2. Pemberian hak

3. Pemecahan / Pemisahan /

Penggabungan bidang

td.

d) DASAR PENDAFTARAN

1. Daftar Isian 202

Tgl. : 7 - 2 - 2000.

No. : 794/ I/ 2000.

Ir. TJIPTADI, SH.

NIP

010 166 138.

2. Surat Keputusan

Tgl.

No.

h) PENERBITAN SERTIPIKAT

Wonosobo, Tgl. 21-9-2000

3. Permohonan Pemecahan /

Pemisahan / Penggabungan bidang

Tgl.

No.

Kepala Kantor Pertanahan  
Kabupaten / Kotamadya  
WONOSOBO.

e) SURAT UKUR

Tgl. : 20 - 3 - 2000.

No. : 31/Selomerto/2000.

Ir. TJIPTADI, SH.

NIP

010 166 138.

i) PENUNJUK WARKAH No.



Handwritten signature of Ir. Tjiptadi, SH. in black ink, written over the official seals.

AO 532880

11.25.06.08.4.00023

DAFTAR ISIAN 207

NIB : 11.25.06.08.00182

# SURAT UKUR

Nomor : 31 / selambrto / 2008

## SEBIDANG TANAH TERLETAK DALAM

Propinsi : Jawa Tengah

Kabupaten / Kotamadya : Semarang

Kecamatan : Selomerto

Desa / Kelurahan : Selomerto

Peta : Nomor Peta Pendaftaran

Lembar : Kotak

Keadaan Tanah : Sebidang tanah perkebunan

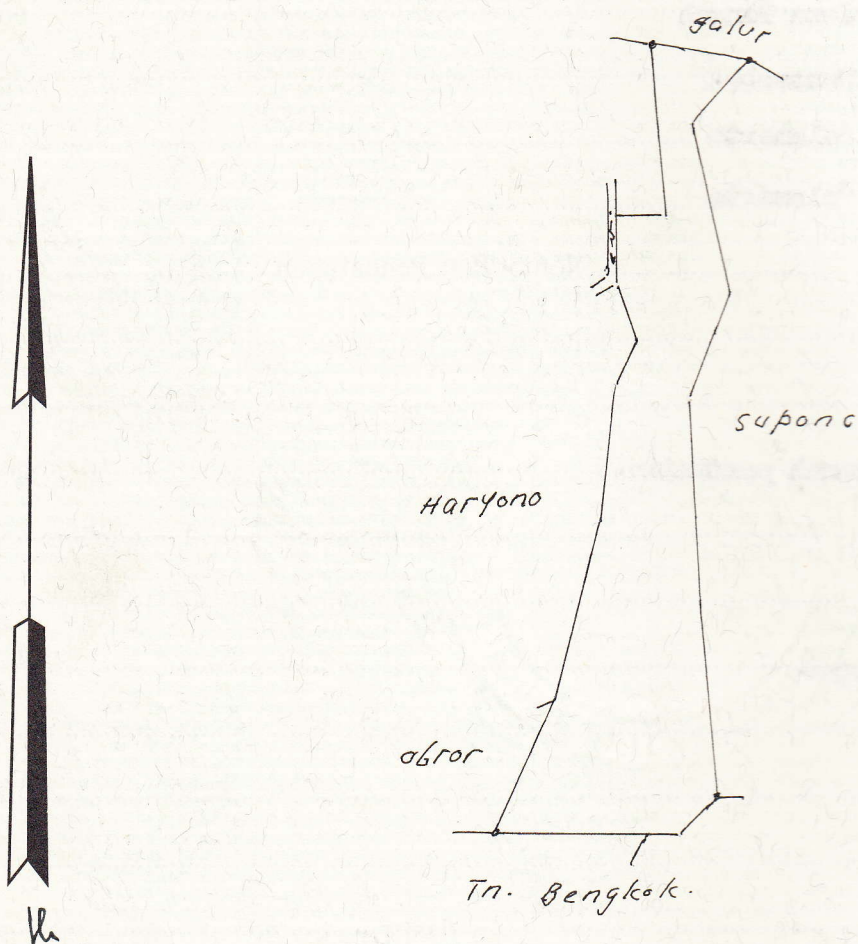
Tanda-tanda batas : Patah kayu

Luas : 1535 M2 (lima ribu tiga puluh lima meter persegi)

Penunjukan dan penetapan batas : SATARO



SKALA 1 : ..... 1000 .....



PENJELASAN : ..... batas tanah ini

08552 09

