


BADAN PERTANAHAN NASIONAL



SERTIPIKAT (TANDA BUKTI HAK)




KANTOR PERTANAHAN
KABUPATEN / KOTAMADYA

W O N O S O D O

1	1	•	2	5	•	0	6	•	0	8	•	4	•	0	0	0	2	4
---	---	---	---	---	---	---	---	---	---	---	---	---	---	---	---	---	---	---

AO 532874

BADAN PERTANAHAN NASIONAL



SERTIFIKAT

HAK : **P A K A I** No. **24**

PROPINSI : **JAWA - TENGAH**

KABUPATEN / KOTAMADYA : **WONOSOTO**

KECAMATAN : **SELOMETTO**

D E S A / KELURAHAN : **SELOMETTO**

DAFTAR ISIAN 208

No. **1260/A/PPT** /19 **2008**

DAFTAR ISIAN 307

No. /19

**KANTOR PERTANAHAN
KABUPATEN / KOTAMADYA**

WONOSOTO.

11 • 25 • 06 • 08 • 4 • 00 024

PENDAFTARAN - PERTAMA

Halaman :

<p>a) HAK : PAKAI. No. : 24 Desa / Kel. : SELOMERTO. Tgl. berakhirnya hak :</p>	<p>f) NAMA PEMEGANG HAK = PEMERINTAH DESA SELOMERTO Tanggal lahir / akta pendirian</p>
<p>b) NIB 11.25.06.08.00175, Letak Tanah Flok Siduren / sawah.</p>	<p>g) PEMBUKUAN Wonosobo, Tgl. 21 9 - 2000 Kepala Kantor Pertanahan Kabupaten / Kotamadya WONOSORO.</p>
<p>c) ASAL HAK 1. Konversi Tanah bengkok C.1400.P.25.S.II. 2. Pemberian hak 3. Pemecahan / Pemisahan / Penggabungan bidang</p>	<p>h) PENERBITAN SERTIPIKAT Wonosobo, Tgl. 21-9-2000 Kepala Kantor Pertanahan Kabupaten / Kotamadya WONOSORO.</p>
<p>d) DASAR PENDAFTARAN 1. Daftar Isian 202 Tgl. : 7 - 2 - 2000. No. : 794/A / 2000. 2. Surat Keputusan Tgl. No. 3. Permohonan Pemecahan / Pemisahan / Penggabungan bidang Tgl. No.</p>	<p>Ir. TUJPTADI, SH. NIP 010 166 138. Ir. TUJPTADI, SH. NIP 010 166 138.</p>
<p>e) SURAT UKUR Tgl. : 20 - 3 - 2000. No. : 24/Selomerto/2000. Luas. : 4.060.M2.</p>	<p>f) PENUNJUK</p>



AO 532874

DAFTAR ISIAN 207

11.25.06.08.4.00024

NIB : 11.25.06.08.00175

SURAT UKUR

Nomor : 21 / Solombro / 2000

SEBIDANG TANAH TERLETAK DALAM

Propinsi : Jawa Tengah

Kabupaten / Kotamadya : Semarang

Kecamatan : Semarang

Desa / Kelurahan : Semarang

Peta : Nomor Peta Pendaftaran

Lembar : Kotak

Keadaan Tanah : Sebidang tanah pertanian

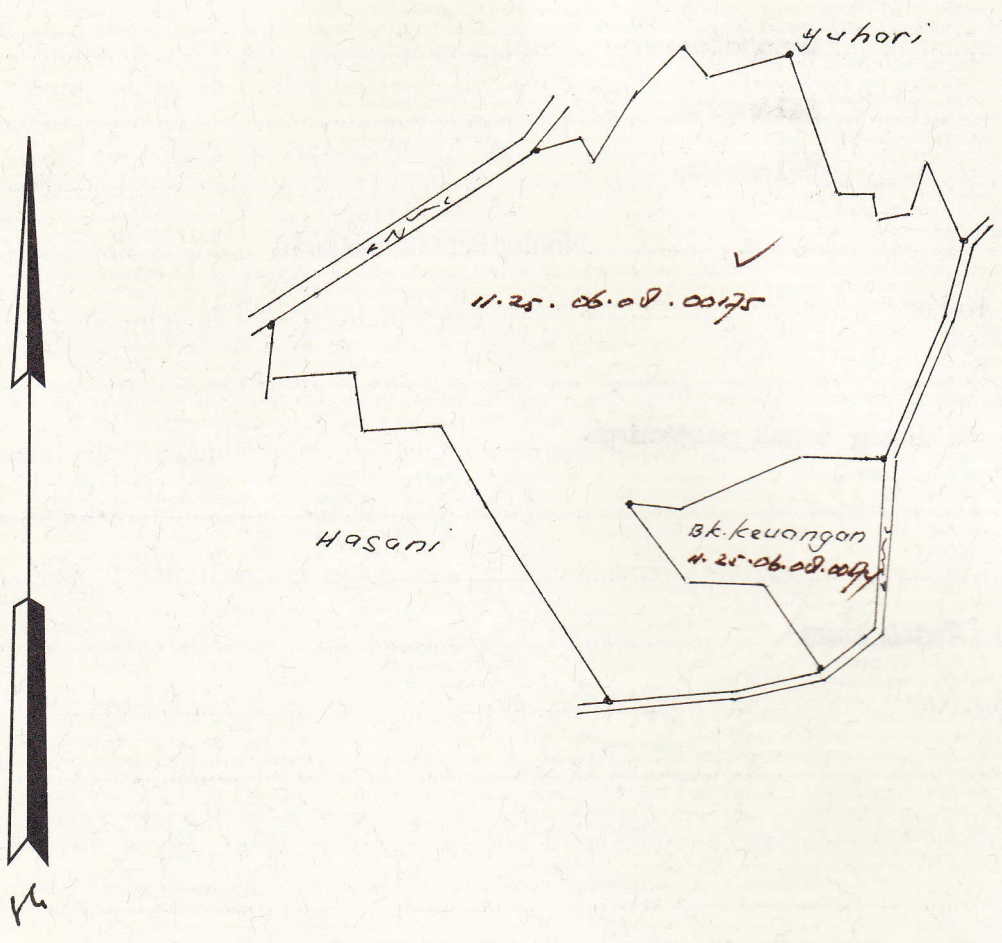
Tanda-tanda batas : Tatak kayu

Luas : 4060 M2 (Empat ribu enam puluh meter persegi)

Penunjukan dan penetapan batas : T.O.Y.A.P.I.



SKALA 1 : 1000



PENJELASAN : batas tanah ini

AYOCCA OR

