


BADAN PERTANAHAN NASIONAL



SERTIPIKAT (TANDA BUKTI HAK)




KANTOR PERTANAHAN
KABUPATEN / KOTAMADYA

W O N O S O R O . -

1	1	•	2	5	•	0	6	•	0	8	•	4	•	0	0	0	1	6
---	---	---	---	---	---	---	---	---	---	---	---	---	---	---	---	---	---	---

AO 532881

BADAN PERTANAHAN NASIONAL



SERTIPIKAT

HAK : **PAKAI.** No. **16**



PROPINSI

KABUPATEN / KOTAMADYA :

KECAMATAN

D E S A / KELURAHAN

WONOSOBO.

SELOMETTO.

SELOMETTO.

DAFTAR ISIAN 208

No. **1292/A/811/19/2000**

DAFTAR ISIAN 307

No. **...../19.....**

**KANTOR PERTANAHAN
KABUPATEN / KOTAMADYA**

WONOSOBO.

11.25.06.08.4.00016

PENDAFTARAN - PERTAMA

Halaman :

a) HAK : **PAKAT**.
No. : **16**
Desa / Kel. : **SELOMERTO**.
Tgl. berakhirnya hak :

f) NAMA PEMEGANG HAK
- PEMERINTAH DESA SELOMERTO -
Tanggal lahir / akta pendirian

b) NIB **11.25.06.08.00180**.
Letak Tanah
 Blok Siklontong/ srwah.

Tanggal lahir / akta pendirian

c) ASAL HAK
1. Konversi **Tanah bengkok**
C. 1394.P.55.S.III.

g) PEMBUKUAN
Wonosobo, Tgl. 21.9.2000
Kepala Kantor Pertanahan
Kabupaten / Kotamadya
WONOSOBO.

2. Pemberian hak
3. Pemecahan / Pemisahan /
Penggabungan bidang

Wonosobo, Tgl. 21.9.2000
Kepala Kantor Pertanahan
Kabupaten / Kotamadya
WONOSOBO.
ttd.

d) DASAR PENDAFTARAN
1. Daftar Isian 202
Tgl. : **7 - 2 - 2000.**
No. : **794/ A/ 2000.**

h) PENERBITAN SERTIPIKAT
Wonosobo, Tgl. 21-9-2000
Kepala Kantor Pertanahan
Kabupaten / Kotamadya
WONOSOBO.

2. Surat Keputusan
Tgl.
No.
3. Permohonan Pemecahan /
Pemisahan / Penggabungan bidang
Tgl.
No.

Ir. **TJIPTADI, SH.**
NIP **010 166 138.**
Wonosobo, Tgl. 21-9-2000
Kepala Kantor Pertanahan
Kabupaten / Kotamadya
WONOSOBO.

e) SURAT UKUR
Tgl. : **20 - 3 - 2000.**
No. : **29/Selomerto/2000.**
Luas. : **1930.M2.**

Ir. **TJIPTADI, SH.**
NIP **010 166 138.**

i) PENUNJUK
WARKAH No 1252/A/BPN/2000



AO 532881

DAFTAR ISIAN 207

11.25.06.08.4.00016

NIB : 11.25.06.08.00181

SURAT UKUR

Nomor : 29 / Selombire / 2000

SEBIDANG TANAH TERLETAH DALAM

Propinsi : Jawa Tengah

Kabupaten / Kotamadya : Konawe

Kecamatan : Solomaria

Desa / Kelurahan : Solomaria

Peta : Nomor Peta Pendaftaran

Lembar : Kotak

Keadaan Tanah : Sebidang tanah pertanahan

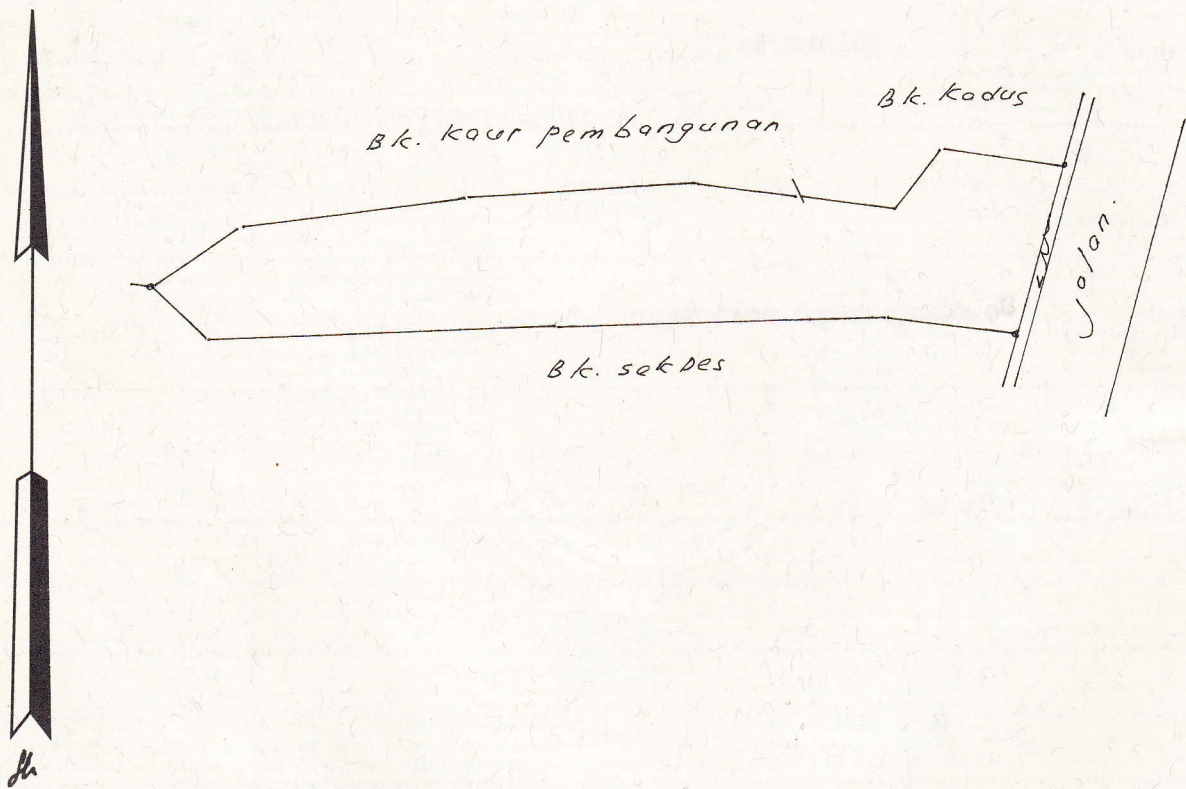
Tanda-tanda batas : Patek kayu



Luas : 1930 M² (Seribu sembilan ratus tiga puluh meter persegi).

Penunjukan dan penetapan batas : TOYADI

SKALA 1 :1000.....



PENJELASAN : batas tanah ini

1 2 3 4 5 6 7 8 9 10

