


# BADAN PERTANAHAN NASIONAL



## SERTIPIKAT (TANDA BUKTI HAK)




KANTOR PERTANAHAN  
KABUPATEN / KOTAMADYA

WONOSOBO.-

11	•	25	•	06	•	08	•	4	•	000	37
----	---	----	---	----	---	----	---	---	---	-----	----

AO 532855

# BADAN PERTANAHAN NASIONAL



## SERTIPIKAT

HAK : **PAKAI.** No. **27**

**PROVINSI**

**JAWA - TENGAH.**

**KABUPATEN / KOTAMADYA : WONOSOBO.**

**KECAMATAN : SELOMERTO.**

**DESA / KELURAHAN : SELOMERTO.**

**KANTOR PERTANAHAN  
KABUPATEN / KOTAMADYA**

**WONOSOBO.**

DAFTAR ISIAN 208

No. **1273/19/2000/119/2000**

DAFTAR ISIAN 307

No. **...../19/.....**

**11 • 25 • 06 • 08 • 4 • 00037**

# PENDAFTARAN - PERTAMA

Halaman :

a) HAK : **PAKAI**  
No. : **37**  
Desa / Kel. : **SELOMERTO**  
Tgl berakhirnya hak :

f) NAMA PEMEGANG HAK  
**PEMERITAHAN DESA SELOMERTO**  
Tanggal lahir / akta pendirian

b) NIB **11.25.06.08.00156**  
Letak Tanah  
**Plot Sawah / sawah**

g) PEMBUKUAN  
**Wonosobo**, Tgl. **21-9-2000**  
Kepala Kantor Pertanahan  
Kabupaten / Kotamadya  
**WONOSOTO**

c) ASAL HAK

h) PENERBITAN SERTIPIKAT

1. Konversi Tanah bengkok.  
**0.1391.P.4.S.II**
2. Pemberian hak
3. Pemecahan / Pemisahan /  
Penggabungan bidang

**Wonosobo**, Tgl. **21-9-2000**  
Kepala Kantor Pertanahan  
Kabupaten / Kotamadya  
**WONOSOTO**  
td.

d) DASAR PENDAFTARAN

Ir. **TJIPTADI, SH.**

1. Daftar Isian 202  
Tgl. : **7 - 2 - 2000**  
No. : **794/A / 2000**
2. Surat Keputusan  
Tgl.  
No.
3. Permohonan Pemecahan /  
Pemisahan / Penggabungan bidang  
Tgl.  
No.

NIP **010 166 138**  
**Wonosobo**, Tgl. **21-9-2000**  
Kepala Kantor Pertanahan  
Kabupaten / Kotamadya  
**WONOSOTO**

e) SURAT UKUR  
Tgl. : **20 - 3 - 2000**  
No. : **4/Selomerto/2000**  
Luas : **5.999.M2**

Ir. **TJIPTADI, SH.**  
NIP **010 166 138**

i) PENUNJUK **WARKAH No.**



A0 532855

DAFTAR ISIAN 207

NIB : 11.25.06.08.00156

11 • 25 • 06 • 08 • 1 • 00037

# SURAT UKUR

Nomor : 4 / Solahutomo / 2000.

## SEBIDANG TANAH TERLETAK DALAM

Propinsi : Jawa Tengah

Kabupaten / Kotamadya : Wonorejo.

Kecamatan : Solemerto.

Desa / Kelurahan : Solemerto

Peta : Nomor Peta Pendaftaran

Lembar : Kotak

Keadaan Tanah : sebidang tanah pertanian.

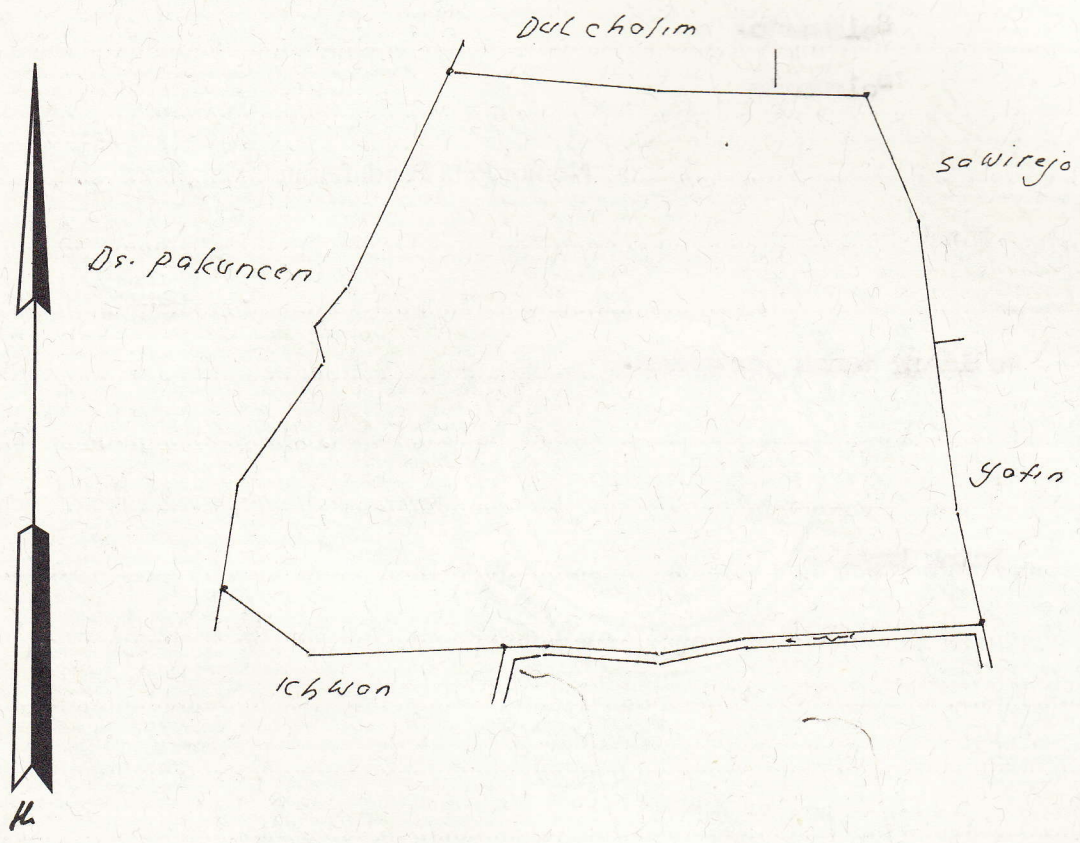
Tanda-tanda batas : Patok kayu



Luas : 5990 M2 ( Lima ribu sembilan ratus sembilan puluh meter persegi ).

Penunjukan dan penetapan batas : HADIPRAYITNO.

SKALA 1 : ..... 1000 .....



PENJELASAN : ..... batas tanah ini

200204

