


# BADAN PERTANAHAN NASIONAL



## SERTIPIKAT (TANDA BUKTI HAK)




KANTOR PERTANAHAN  
KABUPATEN / KOTAMADYA

W O K O S O B O

11	•	25	•	06	•	08	•	4	•	00045
----	---	----	---	----	---	----	---	---	---	-------

AO 532869

# BADAN PERTANAHAN NASIONAL



## SERTIPIKAT

HAK : **PAKAI.** No. **45**

PROPINSI

**JAWA - TENGAH.**

KABUPATEN / KOTAMADYA :

**WONOSOBO.**

KECAMATAN

**SELOMETO.**

D E S A / K E L U R A H A N

**SELOMETO.**

DAFTAR ISIAN 208

No. **1281/A/1990/119 2008**

DAFTAR ISIAN 307

No. **119**

**KANTOR PERTANAHAN  
KABUPATEN / KOTAMADYA**

**WONOSOBO.**

**11 • 25 • 06 • 08 • 4 • 00045**

PENDAFTARAN - PERTAMA

Halaman :

a) HAK : PAKAJ.

f) NAMA PEMEGANG HAK

No. : 41

= PEMERINTAN DESA SELOMERTO =

Desa / Kel. : SELOMERTO.

Tgl. berakhirnya hak :

Tanggal lahir / akta pendirian

b) NIB 11.25.06.08.00174.

Letak Tanah

Mok Siduren / sawah.

c) ASAL HAK

g) PEMBUKUAN

1. Konversi Tanah bengkok.

Worosobo, Tgl. 21-9-2000

C. 1396.P.26.S.II.

Kepala Kantor Pertanahan

Kabupaten / Kotamadya

WOROSOTO.

2. Pemberian hak

3. Pemecahan / Pemisahan /

Penggabungan bidang

td.

d) DASAR PENDAFTARAN

1. Daftar Isian 202

Tgl. : 7 - 2 - 2000.

No. : 794/A/ 2000.

Ir. TJIPTADI, SH.

NIP 010 166 138.

2. Surat Keputusan

Tgl.

No.

Worosobo, Tgl. 21-9-2000

Kepala Kantor Pertanahan

Kabupaten / Kotamadya

WOROSOTO.

3. Permohonan Pemecahan /

Pemisahan / Penggabungan bidang

Tgl.

No.

e) SURAT UKUR


Tgl. : 20 - 3 - 2000.

No. : 23/Selomerto/2000.

Ir. TJIPTADI, SH.

NIP 010 166 138.

i) PENUNJUK WARKAH No.



h) PENERBITAN SERTIPIKAT

Worosobo, Tgl. 21-9-2000

Kepala Kantor Pertanahan

Kabupaten / Kotamadya

WOROSOTO.



Ir. TJIPTADI, SH.

NIP 010 166 138.

AD 532869

DAFTAR ISI AN 207

11 • 25 • 06 • 08 • 4 • 00 045

NIB :

SURAT UKUR

Nomor : / Soloh 19 ta / 2000.

SEBIDANG TANAH TERLETAK DALAM

Propinsi : Jawa Tengah

Kabupaten / Kotamadya : Wonorejo

Kecamatan : Solomerto

Desa / Kelurahan : Solomerto

Peta : Nomor Peta Pendaftaran :

Lembar : Kotak :

Keadaan Tanah : Sebidang tanah pertanahan

Tanda-tanda batas : Tiak kayu

Luas : 530 M2 ( Lima ratus tiga puluh meter persegi )

Penunjukan dan penetapan batas : B.O.Y.A.D.I.





