


# BADAN PERTANAHAN NASIONAL



## SERTIPIKAT (TANDA BUKTI HAK)




KANTOR PERTANAHAN  
KABUPATEN / KOTAMADYA

W O R O S O B O

11	•	25	•	06	•	08	•	4	•	000	42
----	---	----	---	----	---	----	---	---	---	-----	----

AO 532870

# BADAN PERTANAHAN NASIONAL



## SERTIPIKAT

HAK : ..... P. A. K. A. I. .... No. .... 42

PROPINSI

JAWA - TENGAH

KABUPATEN / KOTAMADYA :

WOTOSORO

KECAMATAN

SELOMERTO

DESA / KELURAHAN

SELOMERTO

DAFTAR ISIAN 208

No. 1278 / 4 / 1991 / 119 2000

DAFTAR ISIAN 307

No. .... / 19

KANTOR PERTANAHAN  
KABUPATEN / KOTAMADYA

WOTOSORO

11 • 25 • 06 • 08 • A • 00042



A0 532870

DAFTAR ISIAN 207

NIB : 11.25.06.08.00157

11 • 25 • 06 • 08 • 00 • 00 • 42

# SURAT UKUR

Nomor : ..... / **Solemberto / 2000**

## SEBIDANG TANAH TERLEKAT DALAM

Propinsi : **Jawa Tengah**

Kabupaten / Kotamadya : **Solon**

Kecamatan : **Solon**

Desa / Kelurahan : **Solon**

Peta : ..... Nomor Peta Pendaftaran

Lembar : ..... Kotak : .....

Keadaan Tanah : **sebidang tanah pertanian**

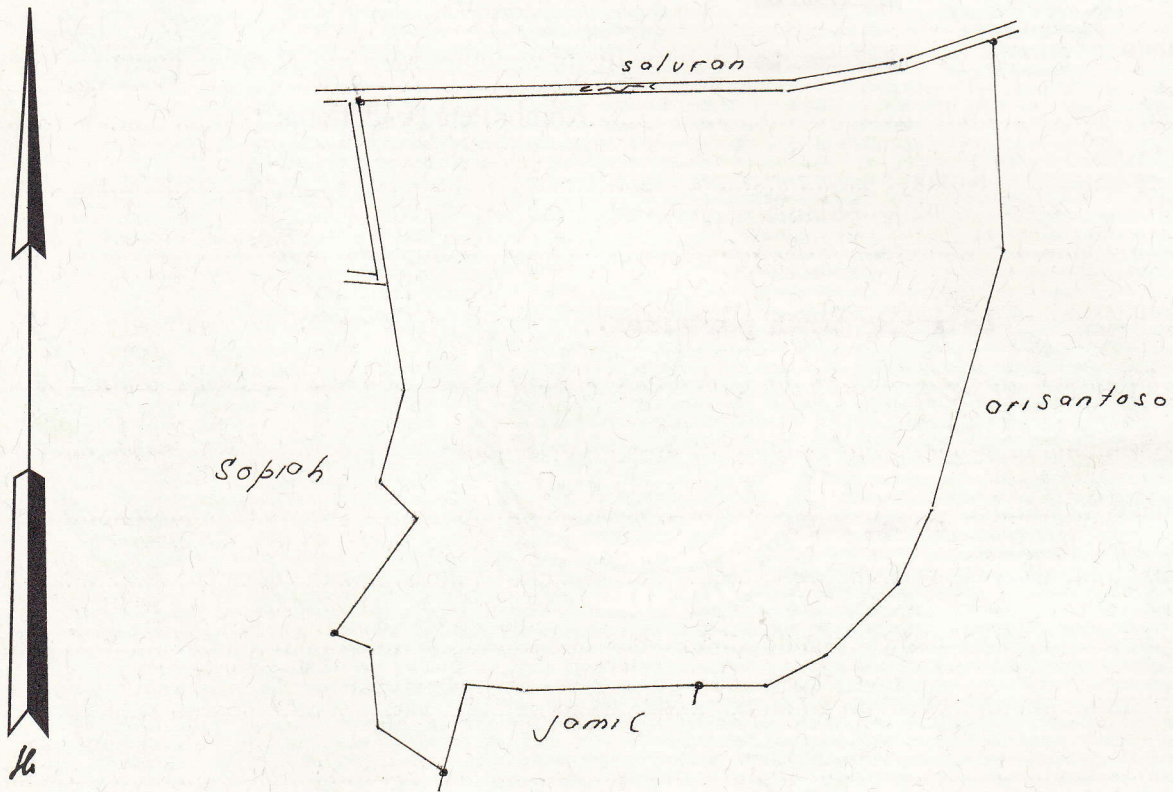
Tanda-tanda batas : **Pagar kayu**



Luas : **6080 M2 ( enam ribu delapan puluh meter persegi )**

Penunjukan dan penetapan batas : **P. O. I. A. D. I.**

SKALA 1 : ..... 1000 .....



PENJELASAN : ..... batas tanah ini

078202 09

