


30

BADAN PERTANAHAN NASIONAL



SERTIPIKAT (TANDA BUKTI HAK)




KANTOR PERTANAHAN
KABUPATEN / KOTAMADYA

WONOSOBO

1	1	•	2	5	•	0	6	•	0	8	•	4	•	0	0	0	3	4
---	---	---	---	---	---	---	---	---	---	---	---	---	---	---	---	---	---	---

AO 532872

BADAN PERTANAHAN NASIONAL



SERTIPIKAT

HAK : **PAKAI.** No. **34**

PROPINSI : **JAWA - TENGAH.**

KABUPATEN / KOTAMADYA : **WONOSODO.**

KECAMATAN : **SELOMERTO.**

D E S A / KELURAHAN : **SELOMERTO.**

KANTOR PERTANAHAN
KABUPATEN / KOTAMADYA
WONOSOTO.

DAFTAR ISIAN 208
No. **1270/A/BPN /19 2000**
DAFTAR ISIAN 307
No. **..... /19**

11.25.06.08.4.00034

PENDAFTARAN - PERTAMA

Halaman :

<p>a) HAK : PAKAT. No. : 34 Desa / Kel. : SELOMERTO. Tgl. berakhirnya hak :</p>	<p>f) NAMA PEMEGANG HAK = PEMERINTAH DESA SELOMERTO Tanggal lahir / akta pendirian</p>
<p>b) NIB 11.25.06.08.00161. Letak Tanah Blok Siklontong/ sawah</p>	<p>g) PEMBUKUAN Wonosobo, Tgl. 21.9.2000 Kepala Kantor Pertanahan Kabupaten / Kotamadya WONOSODO.</p>
<p>c) ASAL HAK 1. Konversi Tanah Bengkok. C. 1402.P.59.S.III. 2. Pemberian hak 3. Pemecahan / Pemisahan / Penggabungan bidang</p>	<p>h) PENERBITAN SERTIPIKAT Ir. TUJPTADI, SH. NIP. 010 166 138. Wonosobo, Tgl. 21.9.2000 Kepala Kantor Pertanahan Kabupaten / Kotamadya WONOSODO.</p>
<p>d) DASAR PENDAFTARAN 1. Daftar Isian 202 Tgl. : 7 - 2 - 2000. No. : 794/ A/ 2000. 2. Surat Keputusan Tgl. No. 3. Permohonan Pemecahan / Pemisahan / Penggabungan bidang Tgl. No.</p>	<p>e) SURAT UKUR Tgl. : 20 - 3 - 2000. No. : 10/Selomerto/2000. Luas. : 100.M2. Ir. TUJPTADI, SH. NIP. 010 166 138.</p>
<p>i) PENUNJUK "ARKAH No.</p>	<p>ir. TUJPTADI, SH. NIP. 010 166 138.</p>



(Handwritten signature and date)
 Ir. TUJPTADI, SH.
 NIP. 010 166 138.
 Wonosobo, Tgl. 21.9.2000

A0 532872

DAFTAR ISIAN 207

NIB : 11.25.06.09.00164

11	•	25	•	06	•	08	•	4	•	00	03	4
----	---	----	---	----	---	----	---	---	---	----	----	---

SURAT UKUR

Nomor : 12 / 19 / Solomerto - / 200.

SEBIDANG TANAH TERLETAK DALAM

Propinsi :

Jawa Tengah

Kabupaten / Kotamadya :

Solomerto

Kecamatan :

Solomerto

Desa / Kelurahan :

Solomerto

Peta :

Nomor Peta Pendaftaran

Lembar :

Kotak :

Keadaan Tanah :

Sebidang tanah pertalian

Tanda-tanda batas :

Patok kayu

Luas :

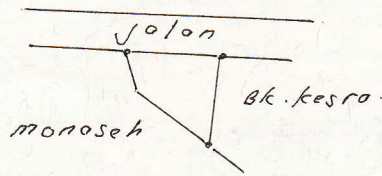
100 M² (Seratus meter persegi)

Penunjukan dan penetapan batas :

POYADI



SKALA 1 : 1000



PENJELASAN : batas tanah ini

SYARAT DA

