

BADAN PERTANAHAN NASIONAL



SERTIPIKAT (TANDA BUKTI HAK)




KANTOR PERTANAHAN
KABUPATEN / KOTAMADYA

WONOSOBO.-

1	1	•	2	5	•	0	6	•	0	8	•	4	•	0	0	0	3	3
---	---	---	---	---	---	---	---	---	---	---	---	---	---	---	---	---	---	---

AO 532859

BADAN PERTANAHAN NASIONAL



SERTIPIKAT

HAK : **PAKAI.** No. **33**

JAWA - TIMUR

WONOSOBO

SELOMENTO

PROPINSI

KABUPATEN / KOTAMADYA :

KECAMATAN

DESA / KELURAHAN

**KANTOR PERTANAHAN
KABUPATEN / KOTAMADYA**

WONOSOBO.

DAFTAR ISIAN 208
No. **1269/A/BPN. /19 2000**
DAFTAR ISIAN 307
No. /19

11.25.06.08.4.00033

PENDAFTARAN - PERTAMA

Halaman :

a) HAK : **PAKAI.**

f) NAMA PEMEGANG HAK

No. : **33**

= **PEMERINTAHAN DESA SELOMERTO**

Desa / Kel. : **SELOMERTO.**

Tgl berakhirnya hak :

Tanggal lahir / akta pendirian

b) NIB **11.25.06.08.00167.**

Letak Tanah

Flok Salur / swch.

c) ASAL HAK

g) PEMBUKUAN

1. Konversi **Tanah bengkok.**

Wonosobo, Tgl. **21-9-2000**

C. 1392.P.30.S.II.

Kepala Kantor Pertanahan

Kabupaten / Kotamadya

WONOSODO.

2. Pemberian hak

3. Pemecahan / Pemisahan /

Penggabungan bidang

td.

d) DASAR PENDAFTARAN

h) PENERBITAN SERTIPIKAT

1. Daftar Isian 202

Tgl. : **7 - 2 - 2000.**

No. : **794/N/2000.**

Ir. TJIPTADI, SH.

NIP

010 166 138.

2. Surat Keputusan

Tgl.

No.

Wonosobo, Tgl. **21-9-2000**

Kepala Kantor Pertanahan

Kabupaten / Kotamadya

WONOSODO.

3. Permohonan Pemecahan /

Pemisahan / Penggabungan bidang

Tgl.

No.

e) SURAT UKUR

Tgl. : **20 - 3 - 2000.**

No. : **16/Selomerto/2000.**

Luas : **338.M2.**

NIP

010 166 138.

Ir. TJIPTADI, SH.

i) PENUNJUK **WARKAH No.**



AO 532859

DAFTAR ISIAN 207

11.25.06.08.4.00033

NIB : 112506.08.00167

SURAT UKUR

Nomor : 16 / Soloh19to / 200.

SEBIDANG TANAH TERLETAK DALAM

Propinsi : Jawa Tengah

Kabupaten / Kotamadya : Wonorejo

Kecamatan : Solemerto


Desa / Kelurahan : Solemerto

Peta : Nomor Peta Pendaftaran

Lembar : Kotak

Keadaan Tanah : Sebidang tanah pertanian

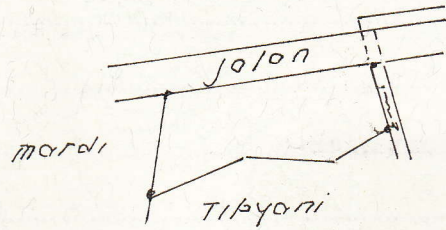
Tanda-tanda batas : Patek kayu



Luas : 338 M2 (Tiga ratus tiga puluh delapan meter persegi)

Penunjukan dan penetapan batas : HADI PRAYITNO

SKALA 1 : 1000



PENJELASAN : batas tanah ini

02050209

