


# BADAN PERTANAHAN NASIONAL



## SERTIPIKAT (TANDA BUKTI HAK)




KANTOR PERTANAHAN  
KABUPATEN / KOTAMADYA

WONOSOBO.-

11 • 25 • 06 • 08 • 4 • 00032

AO 532853

# BADAN PERTANAHAN NASIONAL



## SERTIPIKAT

HAK : **P A K A I .** No. **32**

**PROPINSI**

**JAWA - TIMUR**

**KABUPATEN / KOTAMADYA :**

**WONOSOTO**

**KECAMATAN**

**SELOMETO**

**D E S A / KELURAHAN**

**SELOMETO**

**KANTOR PERTANAHAN  
KABUPATEN / KOTAMADYA**

**WONOSOTO**

DAFTAR ISIAN 208

No. **1268/A/ BPN /19 2000**

DAFTAR ISIAN 307

No. .... /19 ....

**11.25.06.08.4.00032**

# PENDAFTARAN - PERTAMA

a) HAK : **PAKAI.**

f) NAMA PEMEGANG HAK

No. : **32**

Desa / Kel. : **SELOMERTO.**

Tgl. berakhirnya hak :

Tanggal lahir / akta pendirian

b) NIB **11.25.06.08.00187.**

Letak Tanah

**Titik Silibuh / sawah**

c) ASAL HAK

g) PEMBUKUAN

1. Konversi **Tanah Bengkok.**

Wonosobo, Tgl. **21-9-2000**

**C. 1393.P.38.S.II.**

Kepala Kantor Pertanahan

Kabupaten / Kotamadya

**WONOSOBO.**

2. Pemberian hak

3. Pemecahan / Pemisahan /

Penggabungan bidang

td.

d) DASAR PENDAFTARAN

h) PENERBITAN SERTIPIKAT

1. Daftar Isian 202

**Ir. TUJPTADI, SH.**

Tgl. : **7 - 2 - 2000.**

NIP **010 166 138.**

No. : **794/N / 2000.**

2. Surat Keputusan

Tgl.

No.

Wonosobo, Tgl. **21-9-2000**

3. Permohonan Pemecahan /  
Pemisahan / Penggabungan bidang

Kepala Kantor Pertanahan

Kabupaten / Kotamadya

**WONOSOBO.**

Tgl.

No.

e) SURAT UKUR

Tgl. : **20 - 3 - 2000.**


No. : **36/Selomerto/2000.**

Luas. : **625.M2.**

**Ir. TUJPTADI, SH.**

NIP **010 166 138.**

i) PENUNJUK **WARKAH No.**



*(Handwritten signature and date)*  
Wonosobo, Tgl. **21-9-2000**  
Kepala Kantor Pertanahan  
Kabupaten / Kotamadya  
**WONOSOBO.**  
**Ir. TUJPTADI, SH.**  
NIP **010 166 138.**

AO 532853

DAFTAR ISIAN 207

11.25.06.03.00032

NIB : 11.25.06.03.00187

SURAT UKUR

Nomor : 36 / Sel. 1870 / 2000

SEBIDANG TANAH TERLETAK DALAM

Propinsi : Jawa Tengah

Kabupaten / Kotamadya : Wonorejo

Kecamatan : Selomerto

Desa / Kelurahan : Selomerto

Peta : Nomor Peta Pendaftaran

Lembar : Kotak

Keadaan Tanah : Sebidang tanah pertanian

Tanda-tanda batas : Petak kayu

Luas : 625 M2 ( enam ratus dua puluh lima meter persegi )

Penunjukan dan penetapan batas : HADI PRAYITIN,





