


BADAN PERTANAHAN NASIONAL



SERTIPIKAT (TANDA BUKTI HAK)




KANTOR PERTANAHAN
KABUPATEN / KOTAMADYA

W O K O S O B O . -

11	•	25	•	06	•	08	•	4	•	00025
----	---	----	---	----	---	----	---	---	---	-------

AO 532877

BADAN PERTANAHAN NASIONAL



SERTIPIKAT

HAK : **PAKAT.** No. **25**

PROVINSI : **JAWA - TENGAH.**

KABUPATEN / KOTAMADYA : **WONOSOTO.**

KECAMATAN : **SELOMERTO.**

DESA / KELURAHAN : **SELOMERTO.**

**KANTOR PERTANAHAN
KABUPATEN / KOTAMADYA**

WONOSOTO.

DAFTAR ISIAN 208

No. **1261/A/881/19 2000.**

DAFTAR ISIAN 307

No. **- /19**

11 • 25 • 06 • 08 • 4 • 000 25

PENDAFTARAN - PERTAMA

Halaman

a) HAK : **PAKAI.**
No. : **25**
Desa / Kel. : **SELOMERTO.**
Tgl. berakhirnya hak :

f) NAMA PEMEGANG HAK
= PEMERINTAH DESA SELOMERTO =
Tanggal lahir / akta pendirian

b) NIB **11.25.06.08.00162.**
Letak Tanah
Mlok Siclortong/ sawah.

g) PEMBUKUAN
Wonosobo, Tgl. 21-9-2000
Kepala Kantor Pertanahan
Kabupaten / Kotamadya
WONOSOBO.

c) ASAL HAK
1. Konversi **Tanah bengkok**
C.1399.P.6.S.III.
2. Pemberian hak
3. Pemecahan / Pemisahan /
Penggabungan bidang

Ir. **TJIPTADI, SH.**
NIP **010 166 138.**
h) PENERBITAN SERTIPIKAT
Wonosobo, Tgl. 21-9-2000
Kepala Kantor Pertanahan
Kabupaten / Kotamadya
WONOSOBO.

d) DASAR PENDAFTARAN
1. Daftar Isian 202
Tgl. : **7 - 2 - 2000.**
No. : **794/ A / 2000.**
2. Surat Keputusan
Tgl.
No.
3. Permohonan Pemecahan /
Pemisahan / Penggabungan bidang
Tgl.
No.

Ir. **TJIPTADI, SH.**
NIP **010 166 138.**
e) SURAT UKUR
Tgl. : **20 - 3 - 2000.**
No. : **11/Selomerto/2000.**
Luas. : **2.890.M2.**
Ir. **TJIPTADI, SH.**
NIP **010 166 138.**

i) PENUNJUK **WARKAH No.**

Ir. **TJIPTADI, SH.**
NIP **010 166 138.**



AO 532877

DAFTAR ISIAN 207

NIB : 11.25.06.09.00162

11.25.06.08.4.00025

SURAT UKUR

Nomor : // / 2000.

SEBIDANG TANAH TERLETAK DALAM

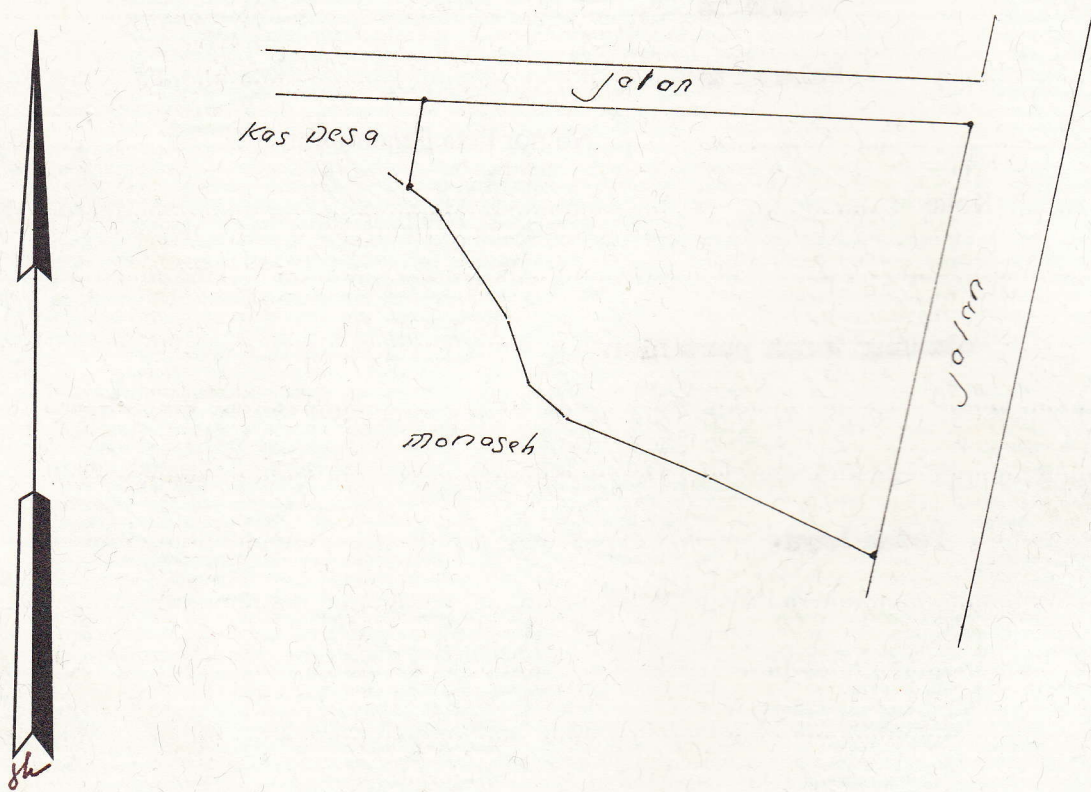
- Propinsi : **Jawa Tengah**
- Kabupaten / Kotamadya : **Blora**
- Kecamatan : **Palanaria**
- Desa / Kelurahan : **Belanora**
- Peta : **Nomor Peta Pendaftaran**
- Lembar : **Kotak**
- Keadaan Tanah : **Selidang tanah pertanian**
- Tanda-tanda batas : **Petak kayu**



Luas : 2390 M² (Dua ribu delapan ratus sembilan puluh meter persegi).

Penunjukan dan penetapan batas : **TOTAL**

SKALA 1 : 1000



PENJELASAN : batas tanah ini

Y O S S E D A

