


BADAN PERTANAHAN NASIONAL



SERTIPIKAT (TANDA BUKTI HAK)




KANTOR PERTANAHAN
KABUPATEN / KOTAMADYA

W O P O S O P O

1	1	•	2	5	•	0	6	•	0	8	•	4	•	0	0	0	2	2
---	---	---	---	---	---	---	---	---	---	---	---	---	---	---	---	---	---	---

A0 532882

BADAN PERTANAHAN NASIONAL



SERTIPIKAT

HAK : P. A. K. A. I. No. **22**

PROPINSI : **JAWA - TIMUR**

KABUPATEN / KOTAMADYA : **WONOSOBO**

KECAMATAN : **SELOMENTO**

D E S A / KELURAHAN : **SELOMENTO**

DAFTAR ISIAN 208
No. **1258 / A / BPT / 19 2000**

DAFTAR ISIAN 307
No. **..... / 19**

KANTOR PERTANAHAN
KABUPATEN / KOTAMADYA

WONOSOBO.

11 • 25 • 06 • 08 • 4 • 000 22

PENDAFTARAN - PERTAMA

Halaman :

a) HAK : PAKAI.
No. : 22.
Desa / Kel. : SELONERTO.
Tgl berakhirnya hak :

f) NAMA PEMEGANG HAK
= PEMERINTAH DESA SELONERTO
Tanggal lahir / akta pendirian

b) NIB 11.25.06.08.00172.
Letak Tanah
Tlok Gede / swmh.

c) ASAL HAK
1. Konversi Tanah bergkok.
C. 1492.P.12.S.II.
2. Pemberian hak
3. Pemecahan / Pemisahan /
Penggabungan bidang

g) PEMBUKUAN
Wonosobo, Tgl 21-9-2000.
Kepala Kantor Pertanahan
Kabupaten / Kotamadya
WONOSOBO.
Irr. TUJPTADI, SH.
NIP 010 166 138.

d) DASAR PENDAFTARAN
1. Daftar Isian 202
Tgl. : 7 - 2 - 2000.
No. : 794/N/2000.
2. Surat Keputusan
Tgl.
No.
3. Permohonan Pemecahan /
Pemisahan / Penggabungan bidang
Tgl.
No.

h) PENERBITAN SERTIPIKAT
Wonosobo, Tgl 21-9-2000
Kepala Kantor Pertanahan
Kabupaten / Kotamadya
WONOSOBO.
Irr. TUJPTADI, SH.
NIP 010 166 138.

e) SURAT UKUR
Tgl. : 20 - 3 - 2000.
No. : 21/Selonerto/2000.
Luas. : 735 M2.

i) PENUNJUK MARKAH No.



A0 532882

DAFTAR ISIAN 207

NIB : 11.25.06.08.00172

11.25.06.08.4.00022

SURAT UKUR

Nomor : 21 / Sel.19/2000

SEBIDANG TANAH TERLETAK DALAM

Propinsi : Jawa Tengah

Kabupaten / Kotamadya : Kemuning

Kecamatan : Solonerto

Desa / Kelurahan : Solonerto

Peta : Nomor Peta Pendaftaran

Lembar : Kotak

Kadaan Tanah : Sebidang tanah pertanian

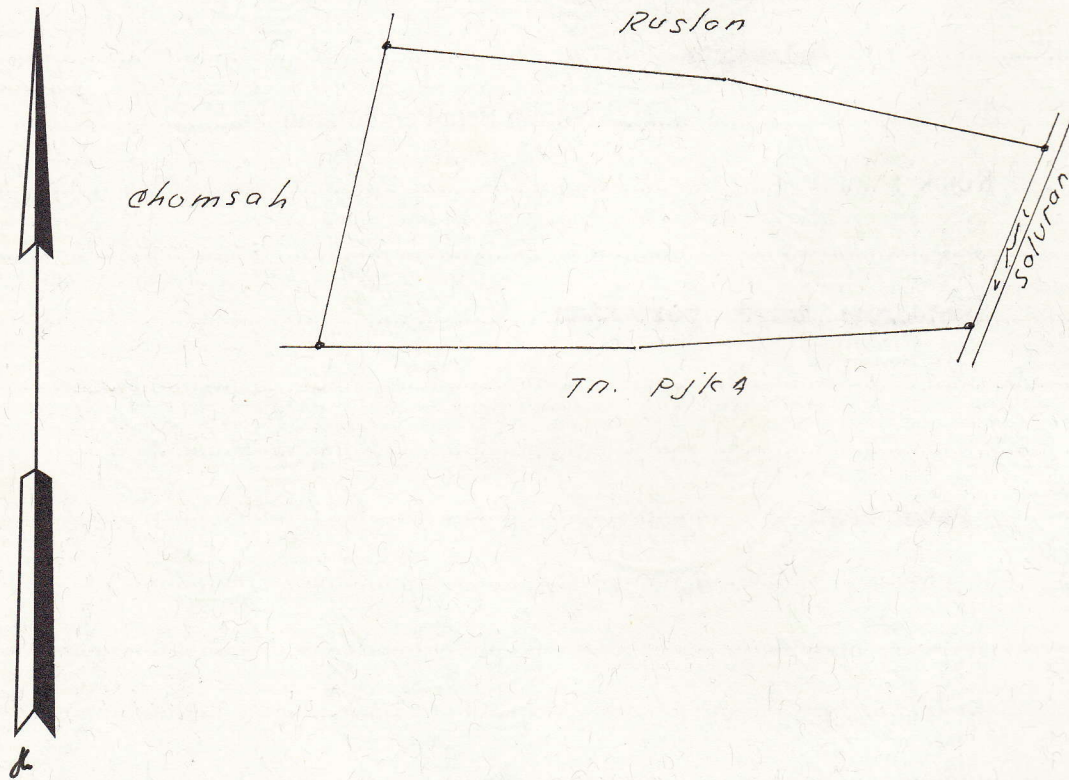
Tanda-tanda batas : Patok kayu

Luas : 735 M² (Tujuh ratus tiga puluh lima meter persegi)

Penunjukan dan penetapan batas : TOYADI



SKALA 1 : 500



PENJELASAN : batas tanah ini

0805209

