


BADAN PERTANAHAN NASIONAL



SERTIPIKAT (TANDA BUKTI HAK)




KANTOR PERTANAHAN
KABUPATEN / KOTAMADYA

WOKOSODO.-

1	1	•	2	5	•	0	6	•	0	8	•	4	•	0	0	0	1	8
---	---	---	---	---	---	---	---	---	---	---	---	---	---	---	---	---	---	---

AO 532862

BADAN PERTANAHAN NASIONAL



SERTIPIKAT

HAK : **PAKAI.** No. **18**

PROVINSI :

JAWA - TENGAH.

KABUPATEN / KOTAMADYA :

WONOSOBO.

KECAMATAN :

SELOMERTO.

DESA / KELURAHAN :

SELOMERTO.

**KANTOR PERTANAHAN
KABUPATEN / KOTAMADYA**

WONOSOBO.

DAFTAR ISIAN 208

No. **125A/A/89/19-2008**

DAFTAR ISIAN 307

No. **...../19.....**

11.25.06.08.4.000018

PENDAFTARAN - PERTAMA

Halaman :

a) HAK : **PAKAI.**

f) NAMA PEMEGANG HAK

No. : **18**

Desa / Kel. : **SELOMERTO.**

Tgl. berakhirnya hak :

Tanggal lahir / akta pendirian

b) NIB **11.25.06.08.00179.**

Letak Tanah

Plot Sildontong/ sawah.

c) ASAL HAK

g) PEMBUKUAN

1. Konversi **Tanah bengkal**

Wonosobo, Tgl. 21 - 9 - 2000

C. 1393.P.55.S.III.

Kepala Kantor Pertanahan

Kabupaten / Kotamadya

WONOSOBO.

2. Pemberian hak

3. Pemecahan / Pemisahan /

Penggabungan bidang

ud.

d) DASAR PENDAFTARAN



1. Daftar Isian 202

Ir. TJIPTADI, SH.

Tgl. : **7 - 2 - 2000.**

NIP **010 166 138.**

No. : **794/A/2000.**

2. Surat Keputusan

Wonosobo, Tgl. 21 - 9 - 2000

Tgl.

No.

3. Permohonan Pemecahan /

Pemisahan / Penggabungan bidang

Kepala Kantor Pertanahan

Kabupaten / Kotamadya

WONOSOBO.

Tgl.

No.

e) SURAT UKUR

Tgl. : **29 - 3 - 2000.**

No. : **28/Selomerto/2000.**

Luas. : **5.710.M2.**

Ir. TJIPTADI, SH.

NIP **010 166 138.**

i) PENUNJUK

WARKAH No. 1254 / a / BPN / 2000

AO 532862

DAFTAR ISIAN 207

11.25.06.08.4.00018

NIB : 11.25.06.08.00189

SURAT UKUR

Nomor : 28 / Solomerto / 2000.

SEBIDANG TANAH TERLETAK DALAM

Propinsi : Jawa Tengah

Kabupaten / Kotamadya : Wonorejo

Kecamatan : Solomerto

Desa / Kelurahan : Selomerto

Peta : Nomor Peta Pendaftaran :

Lembar : Kotak :

Keadaan Tanah : Sebidang tanah pertanian.

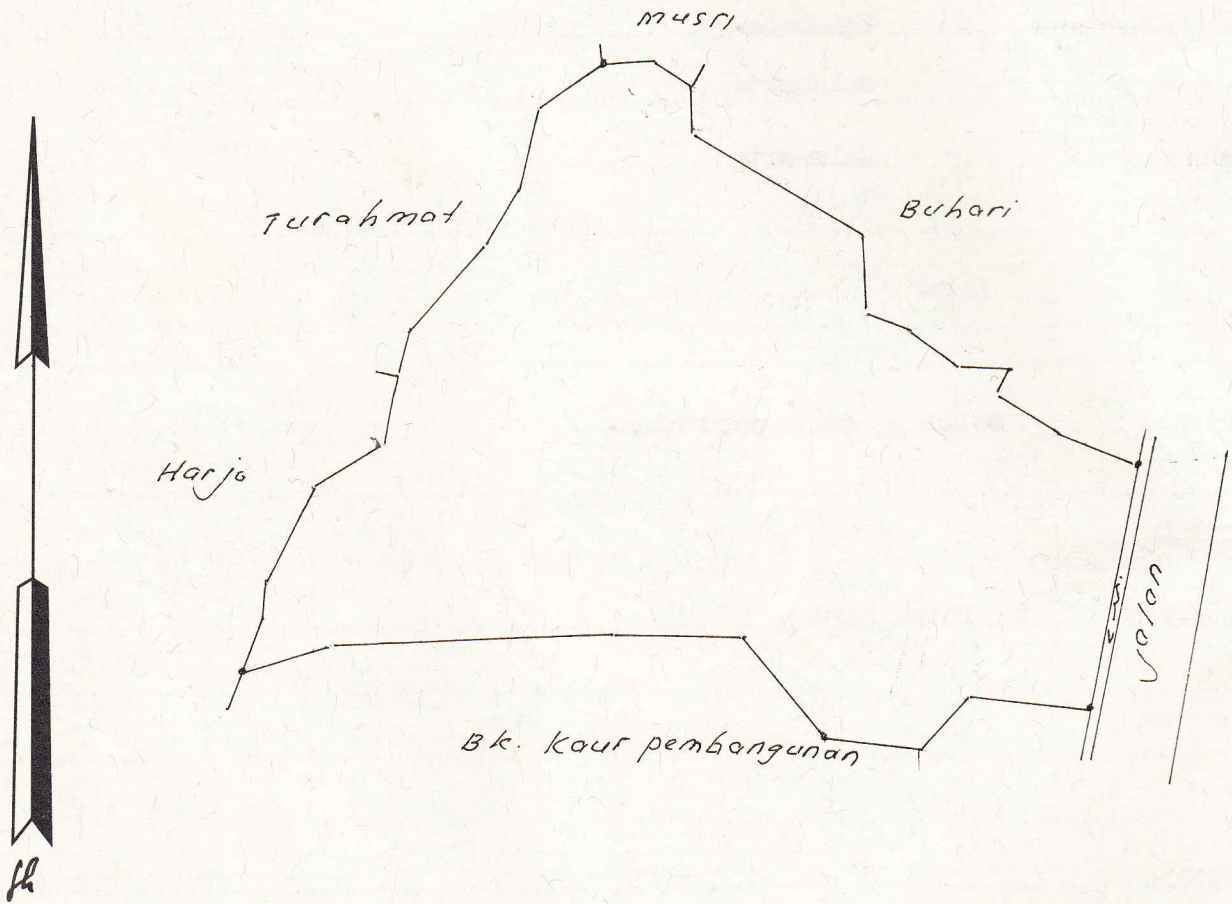
Tanda-tanda batas : Patek kayu



Luas : 5710 M2 Lima ribu tujuh ratus sepuluh meter persegi

Penunjukan dan penetapan batas : TOIADI

SKALA 1 : 1000



PENJELASAN : batas tanah ini

0000000000

