


BADAN PERTANAHAN NASIONAL



SERTIPIKAT (TANDA BUKTI HAK)



KANTOR PERTANAHAN
KABUPATEN / KOTAMADYA

W O R O S O B O . -

1	1	•	2	5	•	0	6	•	0	8	•	4	•	0	0	0	1	7
---	---	---	---	---	---	---	---	---	---	---	---	---	---	---	---	---	---	---

AO 532864

BADAN PERTANAHAN NASIONAL



SERTIPIKAT

PAKAI.

No. 17

HAK : **AKUT**

: **JAWA - TIMUR**

PROPINSI

KABUPATEN / KOTAMADYA : **WONOSOTO**

: **SELOMENTO**

KECAMATAN

DESA / KELURAHAN : **SELOMENTO**

DAFTAR ISIAN 208

No. **1253/A/BPN/119/2000**

DAFTAR ISIAN 307

No. **119**

KANTOR PERTANAHAN
KABUPATEN / KOTAMADYA

WONOSOTO

11.25.06.08.4.000017

PENDAFTARAN - PERTAMA

Halaman

a) HAK : PAKAT.

f) NAMA PEMEGANG HAK

No. : 17

Desa / Kel. : SELONERTO.

Tgl. berakhirnya hak :

Tanggal lahir / akta pendirian

b) NIB 11.25.06.08.00181.

Letak Tanah

Plot Silebuh / Sawah

c) ASAL HAK

g) PEMBUKUAN

1. Konversi Tanah bengkok

Worosobo, Tgl. 21-9-2000

C. 1394.P.38.S.I.

Kepala Kantor Pertanahan
Kabupaten / Kotamadya
Worosoto.

2. Pemberian hak

3. Pemecahan / Pemisahan /
Penggabungan bidang

d) DASAR PENDAFTARAN

h) PENERBITAN SERTIPIKAT

1. Daftar Isian 202

Tgl. : 7-2-2000.

No. : 794/A/2000.

Ir. TIPTADI, SH.

NIP

010 166 138.

2. Surat Keputusan

Tgl.

No.

Worosobo, Tgl. 21-9-2000

3. Permohonan Pemecahan /
Pemisahan / Penggabungan bidang

Kepala Kantor Pertanahan
Kabupaten / Kotamadya
Worosoto.

Tgl.

No.

e) SURAT UKUR

Tgl. : 20-3-2000.

No. 13/Selonerto/2000.

Luas : 950 M2.

Ir. TIPTADI, SH.

NIP

010 166 138.

i) PENUNJUK

WARKAH No. 1253 / A / BPN / 2000



Handwritten signature and date: 21-9-2000

AO 532864

DAFTAR ISIAN 207

11.25.06.08.008.4.00017


NIB : 11.25.06.08.00164

SURAT UKUR

Nomor 13 / Selanerto / 2008

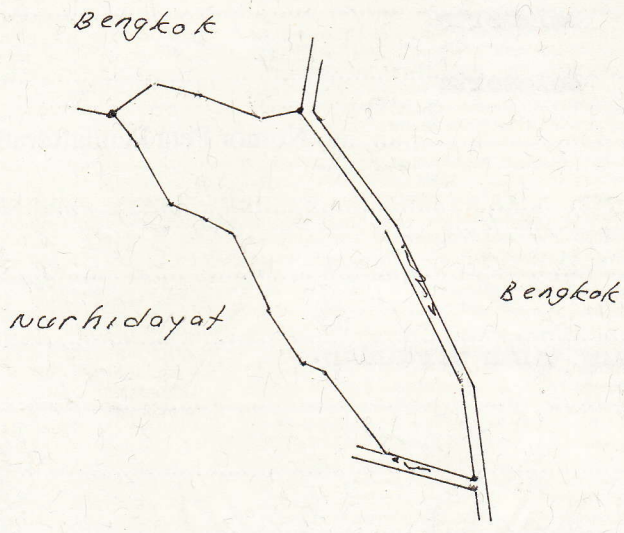
SEBIDANG TANAH TERLETAK DALAM

- Propinsi : Jawa Tengah
Kabupaten / Kotamadya : Semarang
Kecamatan : Selanerto
Desa / Kelurahan : Selanerto
Peta : Nomor Peta Pendaftaran
Lembar : Kotak
Keadaan Tanah : Sebidang tanah pertanian.
Tanda-tanda batas : Patah kayu
Luas : 950 M2 (Sembilan ratus lima puluh meter persegi)



Penunjukan dan penetapan batas HADI PRATITO

SKALA 1 : 1000



PENJELASAN : batas tanah ini



