


# KEMENTERIAN AGRARIA DAN TATA RUANG / BADAN PERTANAHAN NASIONAL REPUBLIK INDONESIA



## SERTIPIKAT (TANDA BUKTI HAK)




KANTOR PERTANAHAN  
KABUPATEN / KOTA

WONOSOBO

1	1	•	2	5	•	0	8	•	0	5	•	4	•	0	0	0	4	6
---	---	---	---	---	---	---	---	---	---	---	---	---	---	---	---	---	---	---

# KEMENTERIAN AGRARIA DAN TATA RUANG / BADAN PERTANAHAN NASIONAL REPUBLIK INDONESIA



## SERTIPIKAT

HAK : **PAKAI** No. **00046**

**PROVINSI** : **JAWA TENGAH**

**KABUPATEN / KOTA** : **WONOSOBO**

**KECAMATAN** : **KERTEK**

**DESA / KELURAHAN** : **WRINGINANOM**

**KANTOR PERTANAHAN  
KABUPATEN / KOTA  
WONOSOBO**



DAFTAR ISIAN 307/2023  
No. 49315

DAFTAR ISIAN 208/2023  
No. 23668

1	1	.	2	5	.	0	8	.	0	5	.	4	.	0	0	0	4	6
---	---	---	---	---	---	---	---	---	---	---	---	---	---	---	---	---	---	---

**PENDAFTARAN - PERTAMA**

Halaman :

<p>a) HAK : <b>PAKAI</b>                  No. : <b>00046</b>                  Desa / Kel : <b>WRINGINANOM</b>                  Tgl. berakhirnya hak :                  Untuk jangka waktu selama dipergunakan</p>	<p>f) NAMA PEMEGANG HAK  <b>PEMERINTAH KABUPATEN WONOSOBO</b></p>
<p>b) NIB <b>11250805.00509</b>                  Letak Tanah  <b>WRINGINANOM</b></p>	<p>Tanggal lahir / akta pendirian</p>
<p>c) ASAL HAK                  1. Konversi                  2. Pemberian Hak dari Tanah Negara Aset Pemerintah Kabupaten Wonosobo                  3. Pemecahan / Pemisahan / Penggabungan bidang</p>	<p>g) PEMBUKUAN  <b>Wonosobo, 12-07-2023</b>                  Kepala Kantor Pertanahan                  Kabupaten / Kota  <b>Wonosobo</b>                  ttd</p>
<p>d) DASAR PENDAFTARAN                  1. Daftar Isian 202                  Tgl.                  No.                  2. Surat Keputusan <b>Kakantah</b>                  Tgl. <b>07/07/2023</b> <b>Kab. Wonosobo</b>                  No. <b>177/HP/BPN-11.25/VII/2023</b>                  3. Permohonan Pemecahan / Pemisahan / Penggabungan bidang                  Tgl.                  No.</p>	<p>  <b>AGUNG BASUKI, S.ST., M.H.</b>                  NIP <b>19770728 199803 1 005</b>                  h) PENERBITAN SERTIPIKAT  <b>Wonosobo, 12-07-2023</b>                  Kepala Kantor Pertanahan                  Kabupaten / Kota  <b>Wonosobo</b>  </p>
<p>e) SURAT UKUR                  Tgl. <b>11/07/2023</b>                  No. <b>00313/Wringinanom/2023</b>                  Luas : <b>45 M<sup>2</sup></b></p>	<p><b>AGUNG BASUKI, S.ST., M.H.</b>                  NIP <b>19770728 199803 1 005</b></p>
<p>i) PENUNJUK                  - Dipergunakan untuk Pertanian.                  - Hak Pakai ini tidak boleh dipergunakan untuk tujuan lain / dialihkan haknya tanpa persetujuan tertulis dari Kepala Kantor Pertanahan Kabupaten Wonosobo.</p>	

ABM413749

DAFTAR ISIAN 207

1 1 • 2 5 • 0 8 • 0 5 • 4 • 0 0 0 4 6

NIB : 11250805.00509

**SURAT UKUR**

Nomor : 00313/Wringinanom/2023

**SEBIDANG TANAH TERLETAK DALAM**

Provinsi : JAWA TENGAH  
Kabupaten / Kota : WONOSOBO  
Kecamatan : KERTEK  
Desa / Kelurahan : WRINGINANOM  
Peta : Pendaftaran Nomor Peta Pendaftaran : 49.1-36.068-04-5-2-1  
Lembar : Kotak : E2

Keadaan Tanah : Sebidang tanah pertanian.

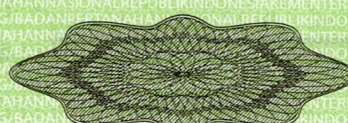
Tanda-tanda batas : Telah terpasang sesuai dengan Peraturan Pemerintah Nomor 24 Tahun 1997 jo Peraturan Menteri Negara Agraria/ Kepala Badan Pertanahan Nasional Nomor 3 Tahun 1997 Pasal 22 Ayat 1.

Luas : 45 m2 (Empat Puluh Lima Meter Persegi)

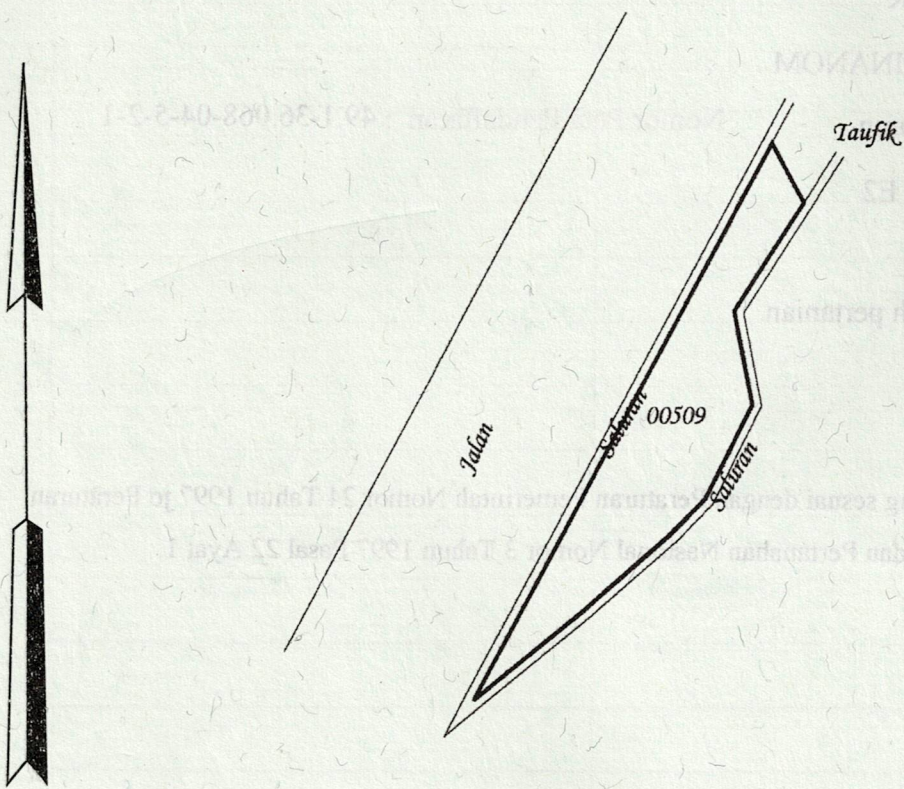
Penunjukan dan penetapan batas : Batas-batas ditunjukkan oleh :

ONE ANDANG WARDOYO (pemohon/ kuasa pemohon) dan disetujui oleh pihak-pihak berbatasan.

Ditetapkan dan diukur oleh Wening Ayudhantiyani



SKALA 1 : .....



**Koordinat Titik Tengah :  $X=247363.9506$   $Y=684531.3992$**

**PENJELASAN : \_\_\_\_\_ batas tanah ini**

