


KEMENTERIAN AGRARIA DAN TATA RUANG / BADAN PERTANAHAN NASIONAL REPUBLIK INDONESIA



SERTIPIKAT (TANDA BUKTI HAK)




**KANTOR PERTANAHAN
KABUPATEN / KOTA**

WONOSOBO

1 1 • 2 5 • 0 8 • 0 5 • 4 • 0 0 0 4 7

KEMENTERIAN AGRARIA DAN TATA RUANG / BADAN PERTANAHAN NASIONAL REPUBLIK INDONESIA



SERTIPIKAT

HAK : **PAKAI** No. **00047**

PROVINSI : **JAWA TENGAH**
KABUPATEN / KOTA : **WONOSOBO**
KECAMATAN : **KERTEK**
DESA / KELURAHAN : **WRINGINANOM**

**KANTOR PERTANAHAN
KABUPATEN / KOTA
WONOSOBO**

DAFTAR ISIAN 307/2023
No. 49316

DAFTAR ISIAN 208
No. 23669/2023

1	1	.	2	5	.	0	8	.	0	5	.	4	.	0	0	0	4	7
---	---	---	---	---	---	---	---	---	---	---	---	---	---	---	---	---	---	---

PENDAFTARAN - PERTAMA

Halaman :

<p>a) HAK : PAKAI No. : 00047 Desa / Kel : WRINGINANOM Tgl. berakhirnya hak : Untuk jangka waktu selama dipergunakan</p>	<p>f) NAMA PEMEGANG HAK PEMERINTAH KABUPATEN WONOSOBO Tanggal lahir / akta pendirian</p>
<p>b) NIB 11250805.00510 Letak Tanah WRINGINANOM</p>	<p>g) PEMBUKUAN Wonosobo, 12-07-2023 Kepala Kantor Pertanahan Kabupaten / Kota Wonosobo ttd</p>
<p>c) ASAL HAK 1. Konversi 2. Pemberian Hak dari Tanah Negara Aset Pemerintah Kabupaten Wonosobo 3. Pemecahan / Pemisahan / Penggabungan bidang</p>	<p>..... AGUNG BASUKI, S.ST., M.H.... NIP 19770728 199803 1 005</p>
<p>d) DASAR PENDAFTARAN 1. Daftar Isian 202 Tgl. No. 2. Surat Keputusan Kakantah Tgl. 07/07/2023 Kab. Wonosobo No. 176/HP/BPN-11.25/VII/2023 3. Permohonan Pemecahan / Pemisahan / Penggabungan bidang Tgl. No.</p>	<p>h) PENERBITAN SERTIPIKAT Wonosobo, 12-07-2023 Kepala Kantor Pertanahan Kabupaten / Kota Wonosobo </p>
<p>e) SURAT UKUR Tgl. 11/07/2023 No. 00314/Wringinanom/2023 Luas : 4.386 M²</p>	<p>..... AGUNG BASUKI, S.ST., M.H.... NIP 19770728 199803 1 005</p>
<p>i) PENUNJUK - Dipergunakan untuk Lapangan. - Hak Pakai ini tidak boleh dipergunakan untuk tujuan lain / dialihkan haknya tanpa persetujuan tertulis dari Kepala Kantor Pertanahan Kabupaten Wonosobo.</p>	

ABM413748

1	1	•	2	5	•	0	8	•	0	5	•	4	•	0	0	0	4	7
---	---	---	---	---	---	---	---	---	---	---	---	---	---	---	---	---	---	---

DAFTAR ISIAN 207

NIB : 11250805.00510

SURAT UKUR

Nomor : 00314/Wringinanom/2023

SEBIDANG TANAH TERLETAK DALAM

Provinsi : **JAWA TENGAH**

Kabupaten / Kota : **WONOSOBO**

Kecamatan : **KERTEK**

Desa / Kelurahan : **WRINGINANOM**

Peta : Pendaftaran Nomor Peta Pendaftaran : **49.1-36.068-04-5**

Lembar : Kotak : **E2**

Keadaan Tanah : **Sebidang tanah dipergunakan untuk lapangan.**

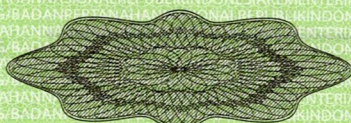
Tanda-tanda batas : **Telah terpasang sesuai dengan Peraturan Pemerintah Nomor 24 Tahun 1997 jo Peraturan Menteri Negara Agraria/ Kepala Badan Pertanahan Nasional Nomor 3 Tahun 1997 Pasal 22 Ayat 1.**

Luas : **4.386 m2 (Empat Ribu Tiga Ratus Delapan Puluh Enam Meter Persegi)**

Penunjukan dan penetapan batas : **Batas-batas ditunjukkan oleh :**

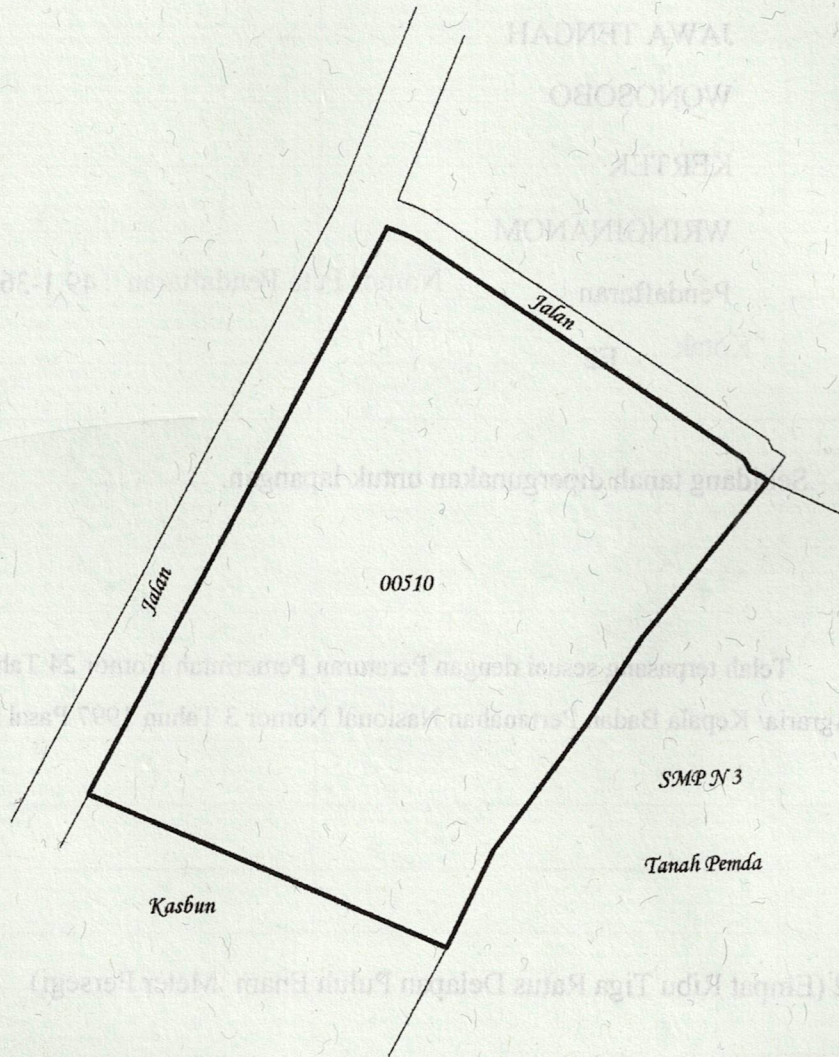
ONE ANDANG WARDOYO (pemohon/ kuasa pemohon) dan disetujui oleh pihak-pihak berbatasan.

Ditetapkan dan diukur oleh Wening Ayudhantiyani.



1000

SKALA 1 :



Koordinat Titik Tengah : $X=247459.0621$ $Y=684653.9127$

PENJELASAN : batas tanah ini

