

KEMENTERIAN AGRARIA DAN TATA RUANG / BADAN PERTANAHAN NASIONAL REPUBLIK INDONESIA




SERTIPIKAT (TANDA BUKTI HAK)

KANTOR PERTANAHAN
KABUPATEN / KOTA

WONOSOBO

11 • 25 • 08 • 05 • 4 • 00042

KEMENTERIAN AGRARIA DAN TATA RUANG /
BADAN PERTANAHAN NASIONAL
REPUBLIC INDONESIA



SERTIPIKAT

HAK : PAKAI No. 00042

PROVINSI : JAWA TENGAH

KABUPATEN / KOTA : WONOSOBO

KECAMATAN : KERTEK

DESA / KELURAHAN : WRINGINANOM

DAFTAR ISIAN 307

No. 72596 / 2020

DAFTAR ISIAN 208

No. 36126 / 2020

KANTOR PERTANAHAN
KABUPATEN / KOTA

WONOSOBO

1 1 • 2 5 • 0 8 • 0 5 • 4 • 0 0 0 4 2

PENDAFTARAN - PERTAMA

Halaman :

a) HAK : **PAKAI**
 No. : **00042**
 Desu / Kel. : **WRINGINANOM**
 Tgl. berakhirnya hak :
 Untuk jangka waktu selama dipergunakan

b) NIB : **11250805.00474**
 Letak Tanah :
WRINGINANOM

c) ASAL HAK
 1. **Konversi**
 2. **Pemberian Hak dari Tanah Negara Aset Pemerintah Kabupaten Wonosobo.**
 3. **Pemecahan / Pemisahan Penggabungan bidang**

d) DASAR PENDAFTARAN
 1. **Daftar Isian 202**
 Tgl. :
 No. :
 2. **Surat Keputusan Kakantah**
 Tgl. : **01/12/2020** **Kab. Wonosobo**
 No. : **33/HP/BPN-11.25/2020**
 3. **Permohonan Pemecahan / Pemisahan / Penggabungan bidang**
 Tgl. :
 No. :
 e) SURAT UKUR
 Tgl. : **02/12/2020**
 No. : **00288/Wringinanom/2020**
 Luas : **981 M²**

i) PENUNJUK
 - **Dipergunakan untuk Jalan Desa.**
 - **Hak Pakai ini tidak boleh dipergunakan untuk tujuan lain / dialihkan haknya tanpa persetujuan tertulis dari Kepala Kantor Pertanahan Kabupaten Wonosobo.**

f) NAMA PEMEGANG HAK
PEMERINTAH KABUPATEN WONOSOBO

Tanggal lahir / akta pendirian

g) PEMBUKUAN
Wonosobo, 03/12/2020

Kepala Kantor Pertanahan Kabupaten Kota Wonosobo

td
BUDIONO, A.Ptnh., M.H.
 NIP. **19700402 198903 1 003**

h) PENERBITAN SERTIPIKAT
Wonosobo, 03/12/2020
Kepala Kantor Pertanahan Kabupaten Kota Wonosobo

BUDIONO, A.Ptnh., M.H.
 NIP. **19700402 198903 1 003**



AAS309385

1 1 • 2 5 • 0 8 • 0 5 • 4 • 0 0 0 4 2

DAFTAR ISIAN 207

NIB : 11250805 00474

SURAT UKUR

Nomor : 00288/Wringinanom/2020

SEBIDANG TANAH TERLETAK DALAM

Provinsi : JAWA TENGAH

Kabupaten / Kota : WONOSOBO

Kecamatan : KERTEK

Desa / Kelurahan : WRINGINANOM

Peta : Pendaftaran Nomor Peta Pendaftaran : 49.1-36.068-04-6

Lembar : Kotak B3

Keadaan Tanah : Sebidang tanah digunakan untuk Jalan.

Tanda-tanda batas : Telah terpasang sesuai dengan Peraturan Pemerintah Nomor 24 Tahun 1997 jo Peraturan


Menteri Negara Agraria/ Kepala Badan Pertanahan Nasional Nomor 3 Tahun 1997 Pasal 22 Ayat 1.

Luas : 981 m2 (Sembilan Ratus Delapan Puluh Satu Meter Persegi)

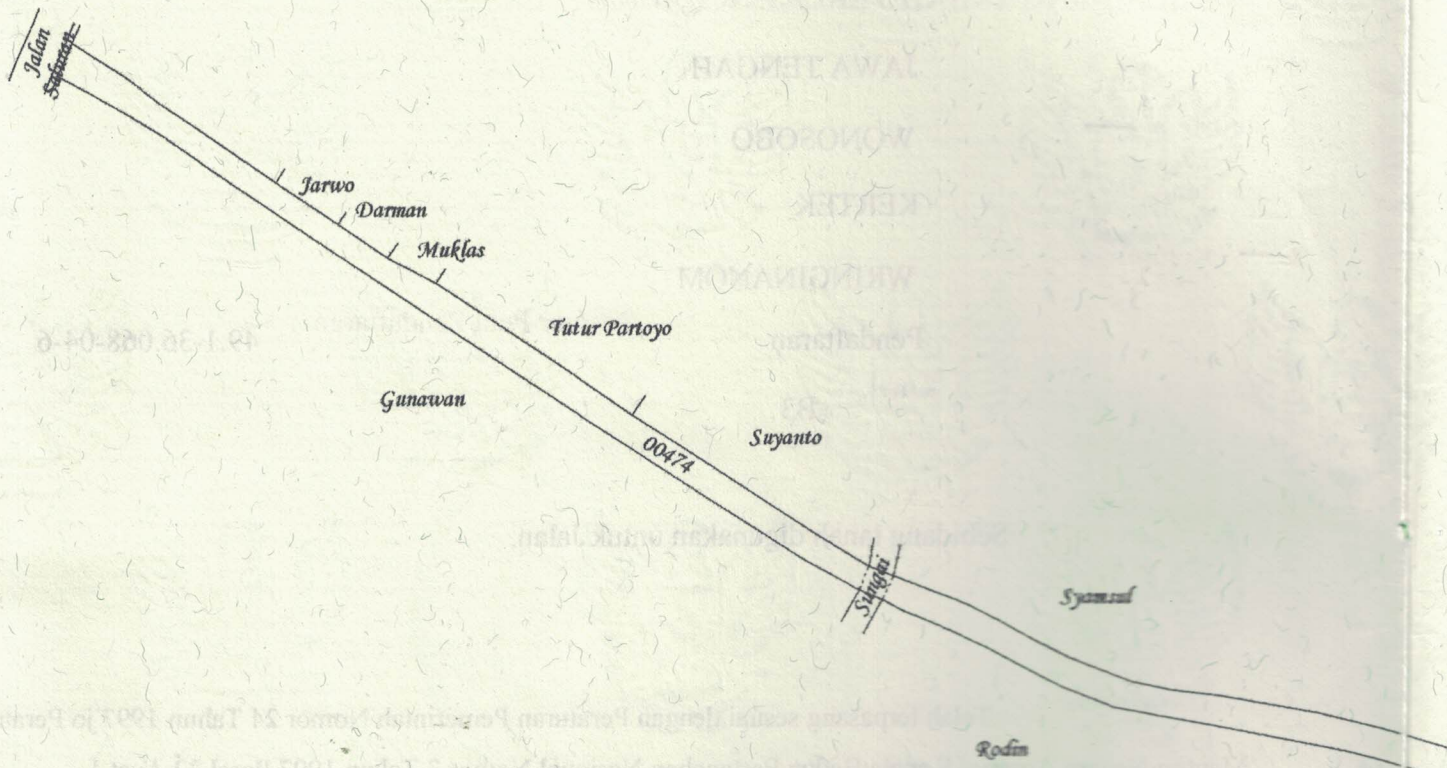
Penunjukan dan penetapan batas : Batas-batas ditunjukkan oleh :

ONE ANDANG WARDoyo (pemohon/ kuasa pemohon) dan disetujui oleh pihak-pihak berbatasan.

Ditetapkan dan diukur oleh Bening Larasati.



SKALA 1 :



Koordinat Titik Tengah : $X=247608.8825$ $Y=684789.4145$

PENJELASAN : batas tanah ini

1125080700174 tanggal 04-11-2020 Desa Kelasik Kecamatan Wungit Kabupaten...

Daftar Jalan 303 kel. 02132020
No. 1889/2020
24380/2020
43328/2020

Wongso 02132020
Wongso 02132020

SUBIRYANTO S. Sufi, M.M.
190002190031003



Suyanto

H. Misrum
(Signature)

