

AP 968270

1627/A/99 26

508/AKRT/BPN/05

DAFTAR ISIAN 206

[Handwritten signature]

BADAN PERTANAHAN NASIONAL



SERTIPIKAT (TANDA BUKTI HAK)


**KANTOR PERTANAHAN
KABUPATEN / KOTAMADYA**

WONOSOBO.-

11 • 25 • 08 • 05 • 4 • 00022



BADAN PERTANAHAN NASIONAL



SERTIPIKAT

HAK : PAJAK No. 22

PROPINSI

KABUPATEN / KOTAMADYA : WONOREJO

KECAMATAN

DESA / KELURAHAN

KANTOR PERTANAHAN
KABUPATEN / KOTAMADYA

WONOREJO

DAFTAR ISIAN 208

No. 676/A / BPU / 19 2002

DAFTAR ISIAN 307


No. / 19

11.25.08.05.4.00022

PENDAFTARAN - PERTAMA

Halaman :

<p>a) HAK : PAKAT. No. 22 Desa / Kel. : WIDIGIRAJOM. Tgl. berakhirnya hak :</p>	<p>f) NAMA PEMEGANG HAK : PEMERINTAH DESA WIDIGIRAJOM. Tanggal lahir / akta pendirian :</p>
<p>b) NIB : 11.05.06.05.00039. Letak Tanah : Bl. Bincong / Pektarjan.</p>	<p>g) PEMBUKUAN : Wanorejo, Tgl. 19-7-2002 Kepala Kantor Pertanahan Kabupaten / Kotamadya : WIDIGIRAJOM.</p>
<p>c) ASAL HAK : 1. Konversi / Registrasi Hak Hak yasan 6.10. P.54. S.II. 2. Pemberian hak 3. Pemecahan / Pemisahan / Penggabungan bidang</p>	<p>h) PENERBITAN SERTIPIKAT : Wanorejo, Tgl. 19-7-2002 Kepala Kantor Pertanahan Kabupaten / Kotamadya : WIDIGIRAJOM.</p>
<p>d) DASAR PENDAFTARAN : 1. Daftar Isian 202 Tgl. : 9-2-2000. No. : 835 / A / 2000. 2. Surat Keputusan Tgl. : No. : 3. Permohonan Pemecahan / Pemisahan / Penggabungan bidang Tgl. : No. :</p>	<p>Tr. SUPRI, PH. NIP : 010 166 138. Tr. SUPRI, PH. NIP : 010 166 138.</p>
<p>e) SURAT UKUR : Tgl. : 24-3-2000. No. : 30/Wanorejo/2000. Luas : 1.300 m².</p>	<p>Tr. SUPRI, PH. NIP : 010 166 138.</p>
<p>d) PENUNJUK : No. :</p>	



AP 968270

11.25.08.05.4.00022

DAFTAR ISIAN 207

NIB : 11.25.08.05.00039

SURAT UKUR

Nomor : 30/Wringinanom/19.2000

SEBIDANG TANAH TERLEKAT DALAM

Propinsi : **Java Tengah**

Kabupaten / Kotamadya : **Nonosobo**

Kecamatan : **Kertek**

Desa / Kelurahan : **Wringinanom**

Peta : Nomor Peta Pendaftaran


Lembar : Kotak

Keadaan Tanah : **Sebidang tanah pertanian**

Tanda-tanda batas : **Patok kayu 1 s/DIV hor diri diatas batas**

Luas : **1.380 M2 (Seribu tiga ratus delapan puluh meter persegi)**

Penunjukan dan penetapan batas : **Umar S**





PENJELASAN : batas tanah ini

