

KEMENTERIAN AGRARIA DAN TATA RUANG / BADAN PERTANAHAN NASIONAL REPUBLIK INDONESIA




SERTIPIKAT (TANDA BUKTI HAK)

**KANTOR PERTANAHAN
KABUPATEN / KOTA**

WONOSOBO

1	1	•	2	5	•	0	8	•	0	3	•	4	•	0	0	0	6	9
---	---	---	---	---	---	---	---	---	---	---	---	---	---	---	---	---	---	---

KEMENTERIAN AGRARIA DAN TATA RUANG / BADAN PERTANAHAN NASIONAL REPUBLIK INDONESIA



SERTIPIKAT

HAK : PAKAI No. 00069

PROVINSI

JAWA TENGAH

KABUPATEN / KOTA

WONOSOBO

KECAMATAN

KERTEK

D E S A / KELURAHAN

KERTEK

KANTOR PERTANAHAN
KABUPATEN / KOTA
WONOSOBO

DAFTAR ISIAN 307
No. 51842 / 2023

DAFTAR ISIAN 208
No. 24823 / 2023

1 1 • 2 5 • 0 8 • 0 3 • 4 • 0 0 0 6 9

PENDAFTARAN - PERTAMA

Halaman :

<p>a) HAK : PAKAI No. : 00069 Desa / Kel : KERTEK Tgl. berakhirnya hak : Untuk jangka waktu selama dipergunakan</p>	<p>f) NAMA PEMEGANG HAK PEMERINTAH KABUPATEN WONOSOBO</p>
<p>b) NIB 11250803.03215 Letak Tanah KERTEK</p>	<p>Tanggal lahir / akta pendirian</p>
<p>c) ASAL HAK 1. Konversi 2. Pemberian Hak dari Tanah Negara Aset Pemerintah Kabupaten Wonosobo 3. Pemecahan / Pemisahan / Penggabungan bidang</p>	<p>g) PEMBUKUAN Wonosobo, 14-07-2023 Kepala Kantor Pertanahan Kabupaten / Kota Wonosobo ttd</p>
<p>d) DASAR PENDAFTARAN 1. Daftar Isian 202 Tgl. No. 2. Surat Keputusan Kakantah Tgl. 11/07/2023 Kab. Wonosobo No. 200/HP/BPN-11.25/VII/2023 3. Permohonan Pemecahan / Pemisahan / Penggabungan bidang Tgl. No.</p>	<p>AGUNG BASUKI, S.ST., M.H. NIP 19770728 199803 1 005</p>
<p>e) SURAT UKUR Tgl. 13/07/2023 No. 01254/Kertek/2023 Luas : 4.104 M²</p>	<p>h) PENERBITAN SERTIPIKAT Wonosobo, 14-07-2023 Kepala Kantor Pertanahan Kabupaten / Kota Wonosobo AGUNG BASUKI, S.ST., M.H. NIP 19770728 199803 1 005</p>
<p>i) PENUNJUK - Dipergunakan untuk Sekolah. - Hak Pakai ini tidak boleh dipergunakan untuk tujuan lain / dialihkan haknya tanpa persetujuan tertulis dari Kepala Kantor Pertanahan Kabupaten Wonosobo.</p>	



ABM414595

DAFTAR ISIAN 207

1	1	•	2	5	•	0	8	•	0	3	•	4	•	0	0	0	6	9
---	---	---	---	---	---	---	---	---	---	---	---	---	---	---	---	---	---	---

NIB : 11250803.03215

SURAT UKUR

Nomor : 01254/Kertek/2023

SEBIDANG TANAH TERLETAK DALAM

Provinsi : **JAWA TENGAH**

Kabupaten / Kota : **WONOSOBO**

Kecamatan : **KERTEK**

Desa / Kelurahan : **KERTEK**

Peta : Pendaftaran Nomor Peta Pendaftaran : **49.1-37.067-15-4**

Lembar : Kotak : **E3**

Keadaan Tanah : **Sebidang tanah non pertanian**

Tanda-tanda batas : **Telah terpasang sesuai dengan Peraturan Pemerintah Nomor 24 Tahun 1997 jo Peraturan**


Menteri Negara Agraria/ Kepala Badan Pertanahan Nasional Nomor 3 Tahun 1997 Pasal 22 Ayat 1.

Luas : **4.104 m2 (Empat Ribu Seratus Empat Meter Persegi)**

Penunjukan dan penetapan batas : **Batas-batas ditunjukkan oleh :**

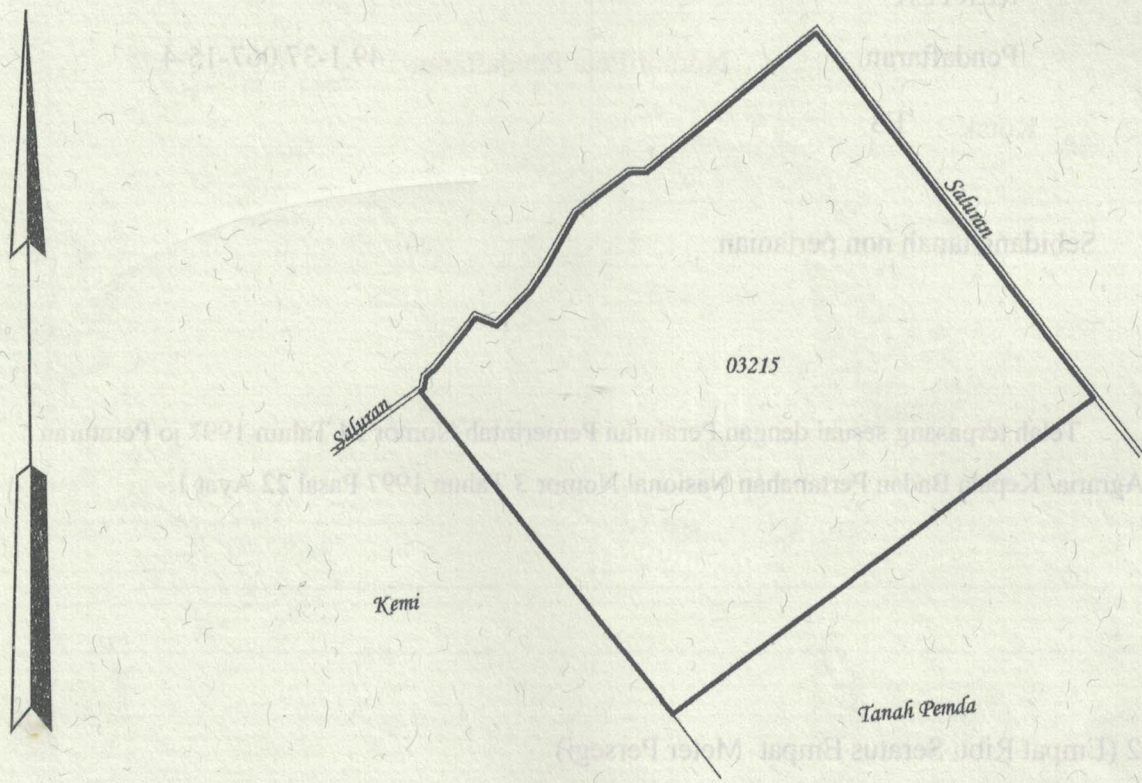
ONE ANDANG WARDOYO (pemohon/ kuasa pemohon) dan disetujui oleh pihak-pihak berbatasan

Ditetapkan dan diukur oleh Wening Ayudhantiyana



1000

SKALA 1 :



Koordinat Titik Tengah : $X=251474.8595$ $Y=683259.8262$

PENJELASAN : batas tanah ini

