

# KEMENTERIAN AGRARIA DAN TATA RUANG / BADAN PERTANAHAN NASIONAL REPUBLIK INDONESIA



8U 0213  
303 20/12/20 8063  
302 24/11/20 55640




## SERTIPIKAT (TANDA BUKTI HAK)

KANTOR PERTANAHAN  
KABUPATEN / KOTA  
WONOSOBO

1 1 • 2 5 • 0 8 • 0 3 • 4 • 0 0 0 6 4

# KEMENTERIAN AGRARIA DAN TATA RUANG / BADAN PERTANAHAN NASIONAL REPUBLIC INDONESIA



## SERTIPIKAT

HAK : **PAKAI** No. **00064**

**PROVINSI** : **JAWA TENGAH**

**KABUPATEN / KOTA** : **WONOSOBO**

**KECAMATAN** : **KERTEK**

**D E S A / KELURAHAN** : **KERTEK**

DAFTAR ISIAN 307

No. **75126 / 2020**

DAFTAR ISIAN 208

No. **37361 / 2020**

**KANTOR PERTANAHAN**

**KABUPATEN / KOTA**


**WONOSOBO**

1 • 1 • 2 5 • 0 8 • 0 3 • 4 • 0 0 0 6 4

**PENDAFTARAN - PERTAMA**

Halaman :

<p>a) HAK : <b>PAKAI</b> No. : <b>00064</b> Desa / Kel : <b>KERTEK</b> Tgl. berakhirnya hak : Untuk jangka waktu selama dipergunakan :</p>	<p>f) NAMA PEMEGANG HAK <b>PEMERINTAH KABUPATEN WONOSOBO</b></p>
<p>b) NIB : <b>11250803.02083</b> Letak Tanah : <b>KERTEK</b></p>	<p>Tanggal lahir / akta pendirian</p>
<p>c) ASAL HAK 1. Konversi 2. Pemberian Hak dari Tanah Negara Aset Pemerintah Kabupaten Wonosobo 3. Pemecahan / Pemisahan / Penggabungan bidang</p>	<p>g) PEMBUKUAN <b>Wonosobo, 30/12/2020</b> Kepala Kantor Pertanahan Kabupaten / Kota <b>Wonosobo</b> tdt <b>BUDIONO, A.Ptnh., M.H.</b> NIP <b>197004021989031003</b></p>
<p>d) DASAR PENDAFTARAN 1. Daftar Isian 202 Tgl. No. 2. Surat Keputusan Tgl. No. 3. Permohonan Pemecahan / Pemisahan / Penggabungan bidang Tgl. No.</p>	<p>h) PENERBITAN SERTIPIKAT <b>Wonosobo, 30/12/2020</b> Kepala Kantor Pertanahan Kabupaten / Kota <b>Wonosobo</b></p>
<p>e) SURAT UKUR Tgl. No. Luas : <b>71 M<sup>2</sup></b></p>	<p><b>BUDIONO, A.Ptnh., M.H.</b> NIP <b>197004021989031003</b></p>
<p>i) PENUNJUK - Dipergunakan untuk Jalan Desa. - Hak Pakai ini tidak boleh dipergunakan untuk tujuan lain / dialihkan haknya tanpa persetujuan tertulis dari Kepala Kantor Pertanahan Kabupaten Wonosobo</p>	



AAS309863

DAFTAR ISI 207

1 1 • 2 5 • 0 8 • 0 3 • 4 • 0 0 0 6 4

NIB : 11250803.02083

# SURAT UKUR

Nomor : 00213/Kertek/2020

## SEBIDANG TANAH TERLETAK DALAM

Provinsi : **JAWA TENGAH**

Kabupaten / Kota : **WONOSOBO**

Kecamatan : **KERTEK**

Desa / Kelurahan : **KERTEK**

Peta : Pendaftaran Nomor Peta Pendaftaran **49.1-37.067-14-6-2**

Lembar : Kotak : **D4**

Kadaan Tanah : **Sebidang tanah digunakan untuk jalan.**

Tanda-tanda batas : **Telah terpasang sesuai dengan Peraturan Pemerintah Nomor 24 Tahun 1997 jo Peraturan**


**Menteri Negara Agraria/ Kepala Badan Pertanahan Nasional Nomor 3 Tahun 1997 Pasal 22 Ayat 1.**

Luas : **71 m2 (Tujuh Puluh Satu Meter Persegi)**

Penunjukan dan penetapan batas : **Batas-batas ditunjukkan oleh :**

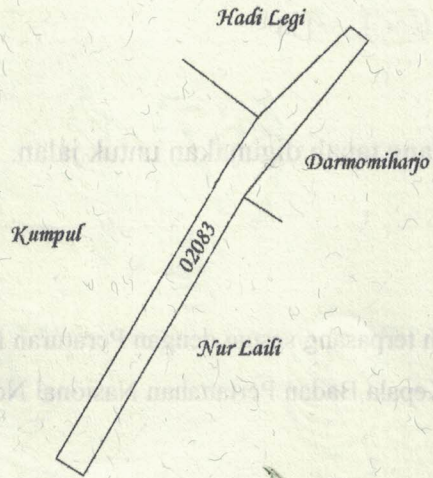
**ONE ANDANG WARDOYO (pemohon/ kuasa pemohon) dan disetujui oleh pihak-pihak berbatasan.**

**Ditetapkan dan diukur oleh Dinta Avrila Pinandita.**



500

SKALA 1 : .....



Koordinat Titik Tengah :  $X=250936.0034$   $Y=683190.7895$

PENJELASAN : ..... batas tanah ini

