

S. 201 212
301 28-12-20 / 881 9000
302 14-11-20 / 55493

KEMENTERIAN AGRARIA DAN TATA RUANG / BADAN PERTANAHAN NASIONAL REPUBLIK INDONESIA




SERTIPIKAT (TANDA BUKTI HAK)

KANTOR PERTANAHAN
KABUPATEN / KOTA

WONOSOBO

1 1 • 2 5 • 0 8 • 0 3 • 4 • 0 0 0 6 3

KEMENTERIAN AGRARIA DAN TATA RUANG / BADAN PERTANAHAN NASIONAL REPUBLIC INDONESIA



SERTIPIKAT

HAK : PAKAI **No. 00063**

PROVINSI : JAWA TENGAH

KABUPATEN / KOTA : WONOSOBO

KECAMATAN : KERTEK

D E S A / KELURAHAN : KERTEK

**KANTOR PERTANAHAN
KABUPATEN / KOTA**

WONOSOBO

DAFTAR ISI AN 307
No. 74887 / 2020
DAFTAR ISI AN 208
No. 37250 / 2020

1 1 • 2 5 • 0 8 • 0 3 • 4 • 0 0 0 6 3

PENDAFTARAN - PERTAMA

Halaman :

<p>a) HAK : PAKAI</p> <p>No. : 00063</p> <p>Desa / Kel : KERTEK</p> <p>Tgl. berakhirnya hak : Untuk jangka waktu selama dipergunakan</p>	<p>f) NAMA PEMEGANG HAK</p> <p style="text-align: center;">PEMERINTAH KABUPATEN WONOSOBO</p> <p style="text-align: center;">Tanggal lahir / akta pendirian</p>
<p>b) NIB 11250803.02088</p> <p>Letak Tanah KERTEK</p>	<p>g) PEMBUKUAN</p> <p style="text-align: center;">Wonosobo, 28/12/2020</p> <p style="text-align: center;">Kepala Kantor Pertanahan Kabupaten / Kota Wonosobo</p>
<p>c) ASAL HAK</p> <p>1. Konversi</p> <p>2. Pemberian Hak dari Tanah Negara Aset Pemerintah Kabupaten Wonosobo</p> <p>3. Pemecahan / Pemisahan / Penggabungan bidang</p>	<p style="text-align: center;">ttt</p> <p style="text-align: center;">BUDIONO, A.Ptnh., M.H.</p> <p style="text-align: center;">NIP. 19700402 198903 1 003</p>
<p>d) DASAR PENDAFTARAN</p> <p>1. Daftar Isian 202</p> <p>Tgl. 16/12/2020</p> <p>No. 00373/SKHP/BPN-11.25/XII/2020</p> <p>2. Surat Keputusan Kakantah Kab. Wonosobo</p> <p>Tgl. 16/12/2020</p> <p>No. 00373/SKHP/BPN-11.25/XII/2020</p> <p>3. Permohonan Pemecahan / Pemisahan / Penggabungan bidang</p> <p>Tgl.</p> <p>No.</p>	<p>h) PENERBITAN SERTIPIKAT</p> <p style="text-align: center;">Wonosobo, 28/12/2020</p> <p style="text-align: center;">Kepala Kantor Pertanahan Kabupaten / Kota Wonosobo</p> <p style="text-align: center;">BUDIONO, A.Ptnh., M.H.</p> <p style="text-align: center;">NIP. 19700402 198903 1 003</p>
<p>e) SURAT UKUR</p> <p>Tgl. 23/12/2020</p> <p>No. 00212/Kertek/2020</p> <p>Luas : 2.013 M²</p>	
<p>i) PENUNJUK</p> <ul style="list-style-type: none"> - Dipergunakan untuk Jalan Desa. - Hak Pakai ini tidak boleh dipergunakan untuk tujuan lain / dialihkan haknya tanpa persetujuan tertulis dari Kepala Kantor Pertanahan Kabupaten Wonosobo. 	

AAS309709

DAFTAR ISIAN 207

NIB : 11250803.02088

1	1	•	2	5	•	0	8	•	0	3	•	4	•	0	0	0	6	3
---	---	---	---	---	---	---	---	---	---	---	---	---	---	---	---	---	---	---

SURAT UKUR

Nomor : 00212/Kertek/2020

SEBIDANG TANAH TERLETAK DALAM

Provinsi : **JAWA TENGAH**

Kabupaten / Kota : **WONOSOBO**

Kecamatan : **KERTEK**

Desa / Kelurahan : **KERTEK**

Peta : Pendaftaran Nomor Peta Pendaftaran **49.1-37.067-10-9**

Lembar : Kotak : **E5**

Keadaan Tanah : **Sebidang tanah digunakan untuk jalan.**

Tanda-tanda batas : **Telah terpasang sesuai dengan Peraturan Pemerintah Nomor 24 Tahun 1997 jo Peraturan**


Menteri Negara Agraria/ Kepala Badan Pertanahan Nasional Nomor 3 Tahun 1997 Pasal 22 Ayat 1.

Luas : **2.013 m2 (Dua Ribu Tiga Belas Meter Persegi)**

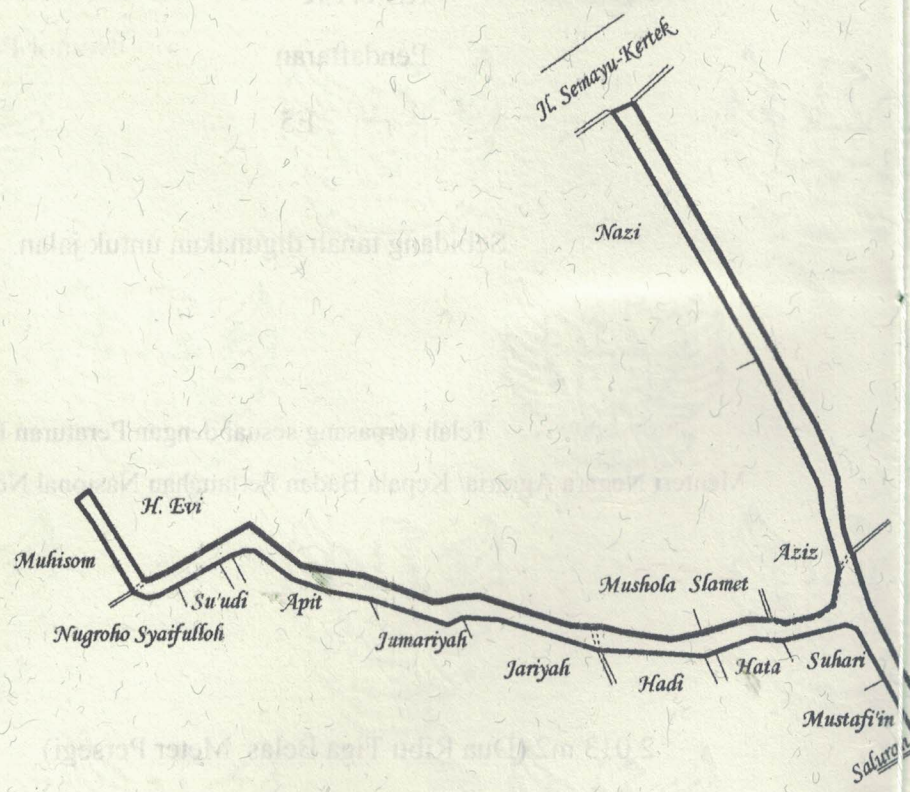
Penunjukan dan penetapan batas : **Batas-batas ditunjukkan oleh :**

ONE ANDANG WARDYOYO (pemohon/ kuasa pemohon) dan disetujui oleh pihak-pihak berbatasan.

Ditetapkan dan diukur oleh Dinta Avrila Pinandita.



SKALA 1 :



Koordinat Titik Tengah : $X=250925.0619$ $Y=682486.8721$

PENJELASAN :

batas tanah ini

