

KEMENTERIAN AGRARIA DAN TATA RUANG / BADAN PERTANAHAN NASIONAL REPUBLIK INDONESIA




SERTIPIKAT (TANDA BUKTI HAK)

KANTOR PERTANAHAN
KABUPATEN / KOTA

WONOSOBO

1 1 • 2 5 • 0 8 • 0 3 • 4 • 0 0 0 5 1

KEMENTERIAN AGRARIA DAN TATA RUANG /
BADAN PERTANAHAN NASIONAL
REPUBLIK INDONESIA



SERTIPIKAT

HAK : **PAKAI** No. **00051**

PROVINSI : **JAWA TENGAH**

KABUPATEN / KOTA : **WONOSOBO**

KECAMATAN : **KERTEK**

D E S A / KELURAHAN : **KERTEK**

**KANTOR PERTANAHAN
KABUPATEN / KOTA
WONOSOBO**

DAFTAR ISIAN 307
No. **74691 / 2020**


DAFTAR ISIAN 208
No. **37092 / 2020**

1 1 • 2 5 • 0 8 • 0 3 • 4 • 0 0 0 5 1

PENDAFTARAN - PERTAMA

Halaman:

<p>a) HAK : PAKAI</p> <p>No. : 00051</p> <p>Desa / Kel : KERTEK</p> <p>Tgl. berakhirnya hak Untuk jangka waktu selama dipergunakan</p>	<p>f) NAMA PEMEGANG HAK</p> <p align="center">PEMERINTAH KABUPATEN WONOSOBO</p>
<p>b) NIB 11250803.02085</p> <p>Letak Tanah KERTEK</p>	<p>Tanggal lahir / akta pendirian</p>
<p>c) ASAL HAK</p> <p>1. Konversi</p> <p>2. Pemberian Hak dari Tanah Negara Aset Pemerintah Kabupaten Wonosobo.</p> <p>3. Pemecahan / Pemisahan / Penggabungan bidang</p>	<p>g) PEMBUKUAN</p> <p align="center">Wonosobo, 23/12/2020</p> <p align="center">Kepala Kantor Pertanahan Kabupaten / Kota Wonosobo</p> <p align="center">..... ttd</p>
<p>d) DASAR PENDAFTARAN</p> <p>1. Daftar Isian 202</p> <p>Tgl. 16/12/2020</p> <p>No. 00378/SKHP/BPN-11.25/XII/2020</p>	<p align="center">BUDIONO, A.Ptnh., M.H.</p> <p align="center">NIP 19700402 198903 1 003</p>
<p>2. Surat Keputusan Kakantah</p> <p>Tgl. 16/12/2020</p> <p>No. 00378/SKHP/BPN-11.25/XII/2020</p> <p>3. Permohonan Pemecahan / Pemisahan / Penggabungan bidang</p> <p>Tgl. 16/12/2020</p> <p>No. 00199/Kertek/2020</p>	<p>h) PENERBITAN SERTIPIKAT</p> <p align="center">Wonosobo, 23/12/2020</p> <p align="center">Kepala Kantor Pertanahan Kabupaten / Kota Wonosobo</p> <p align="center">..... ✓</p>
<p>e) SURAT UKUR</p> <p>Tgl. 23/12/2020</p> <p>No. 00199/Kertek/2020</p> <p>Luas : 922 M²</p>	<p align="center">BUDIONO, A.Ptnh., M.H.</p> <p align="center">NIP 19700402 198903 1 003</p>
<p>i) PENUNJUK</p> <ul style="list-style-type: none"> - Dipergunakan untuk Jalan Desa. - Hak Pakai ini tidak boleh dipergunakan untuk tujuan lain / dialihkan haknya tanpa persetujuan tertulis dari Kepala Kantor Pertanahan Kabupaten Wonosobo. 	



AAS309707

DAFTAR ISI AN 207

1 • 1 • 2 • 5 • 0 • 8 • 0 • 3 • 4 • 0 • 0 • 0 • 5 • 1

NIB : 11250803.02085

SURAT UKUR

Nomor : 00199/Kertek/2020

SEBIDANG TANAH TERLETAK DALAM

Provinsi : **JAWA TENGAH**

Kabupaten / Kota : **WONOSOBO**

Kecamatan : **KERTEK**

Desa / Kelurahan : **KERTEK**

Peta : **Pendaftaran** Nomor Peta Pendaftaran **49.1-37.067-14-3**

Lembar : **Kotak : B1**

Kadaan Tanah : **Sebidang tanah digunakan untuk jalan**


Tanda-tanda batas : **Telah terpasang sesuai dengan Peraturan Pemerintah Nomor 24 Tahun 1997 jo Peraturan Menteri Negara Agraria/ Kepala Badan Pertanahan Nasional Nomor 3 Tahun 1997 Pasal 22 Ayat 1.**

Luas : **922 m2 (Sembilan Ratus Dua Puluh Dua Meter Persegi)**

Penunjukan dan penetapan batas : **Batas-batas ditunjukkan oleh**

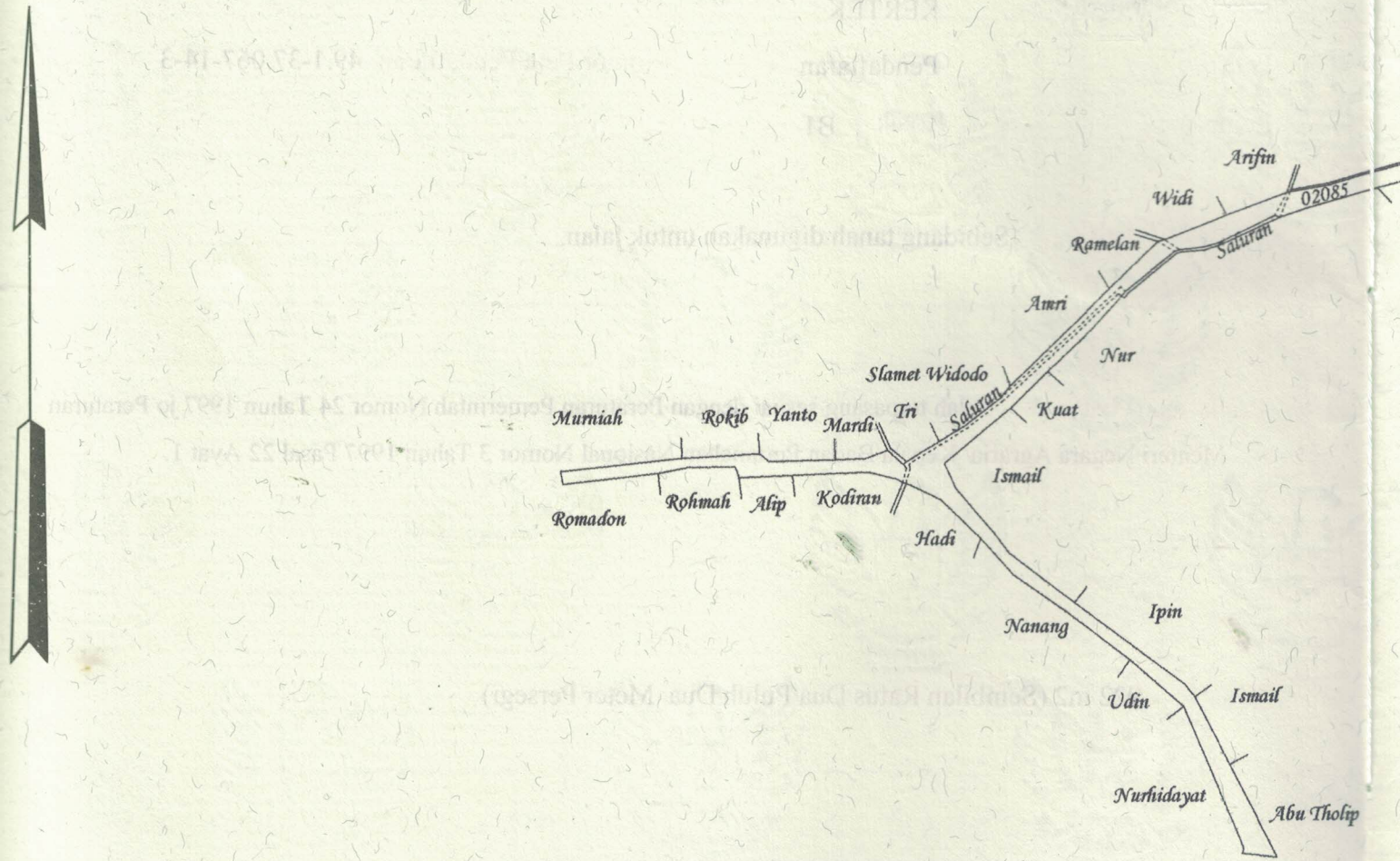
ONE ANDANG WARDOYO (pemohon/ kuasa pemohon) dan disetujui oleh pihak-pihak berbatasan.

Ditetapkan dan diukur oleh Widodo Juniarto, SH.



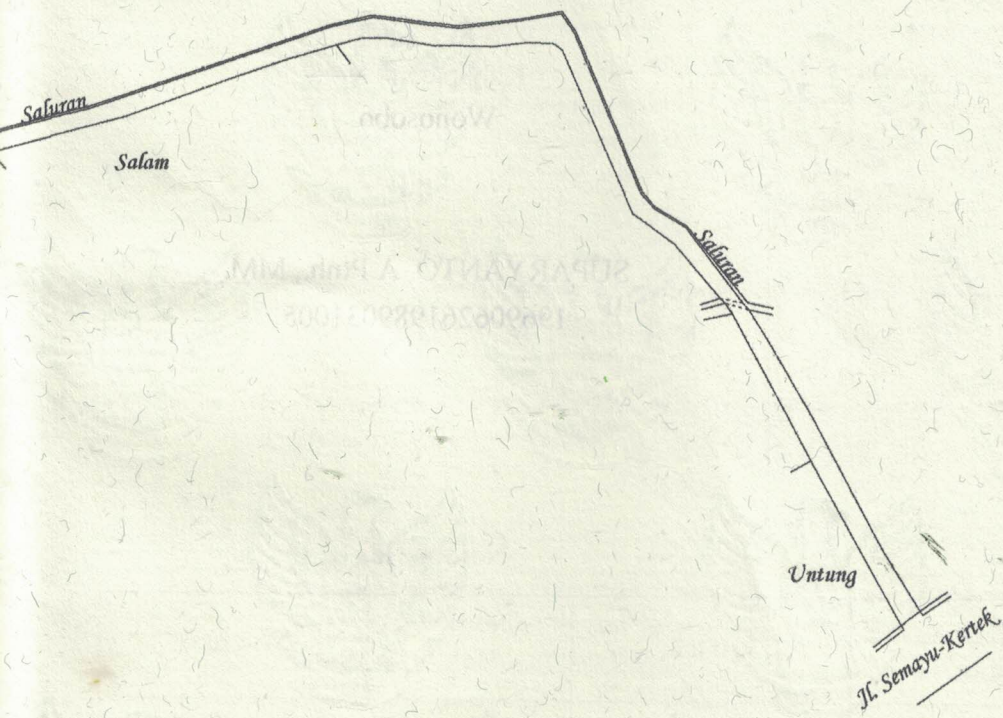
1000

SKALA 1 :



Koordinat Titik Tengah : $X=250660.3530$ $Y=682573.0583$

PENJELASAN : batas tanah ini



Hal lain - lain: Surat Ukur ini merupakan kutipan dari Peta Bidang Nomor 5422/2020 NIB

11.25.08.03.02085 tanggal 01/12/2020 Desa/Kelurahan Kertek.

Daftar Isian 303 tgl. 22/12/2020 No. 8804 / 2020

Daftar Isian 302 tgl. 19/11/2020 No. 55594 / 2020

Daftar Isian 307 tgl. 23/12/2020 No. 74545/2020

Tanggal Penomoran Surat Ukur

UNTUK SERTIPIKAT

Wonosobo, 23/12/2020

Wonosobo, 23/12/2020

Kepala Seksi Survei dan Pemetaan.

Kepala Seksi Infrastruktur Pertanian

Kantor Pertanian
Kabupaten / Kota
Wonosobo

Kantor Pertanian
Kabupaten / Kota
Wonosobo

BUDIONO, A.Pmh., M.H.

SUPARYANTO, A.Pmh., MM.

NIP. 197004021989031003

NIP. 196906261989031005

Pemisahan
Lihat Surat Ukur
Penggabungan
Pengganti
Nomor :

Nomor Hak :

Dikeluarkan Surat Ukur	Nomor	Nomor	Sisa luas
Tanggal	Nomor	Hak	
		Luas	

Sisanya diuraikan dalam Surat Ukur Nomor : Nomor Hak :