


# KEMENTERIAN AGRARIA DAN TATA RUANG / BADAN PERTANAHAN NASIONAL REPUBLIK INDONESIA




## SERTIPIKAT (TANDA BUKTI HAK)

KANTOR PERTANAHAN  
KABUPATEN / KOTA

WONOSOBO

1 1 • 2 5 • 0 8 • 0 3 • 4 • 0 0 0 7 0

# KEMENTERIAN AGRARIA DAN TATA RUANG / BADAN PERTANAHAN NASIONAL REPUBLIK INDONESIA



## SERTIPIKAT

HAK : PAKAI No. 00070

PROVINSI : JAWA TENGAH

KABUPATEN / KOTA : WONOSOBO

KECAMATAN : KERTEK

DESA / KELURAHAN : KERTEK

KANTOR PERTANAHAN  
KABUPATEN / KOTA  
WONOSOBO



DAFTAR ISIAN 307  
No. 51843 / 2023  
DAFTAR ISIAN 208  
No. 24824 / 2023

1 1 • 2 5 • 0 8 • 0 3 • 4 • 0 0 0 7 0

**PENDAFTARAN - PERTAMA**

Halaman :

<p>a) HAK : <b>PAKAI</b>                  No. : <b>00070</b>                  Desa / Kel : <b>KERTEK</b>                  Tgl. berakhirnya hak :  <b>Untuk jangka waktu selama dipergunakan</b></p>	<p>f) NAMA PEMEGANG HAK  <b>PEMERINTAH KABUPATEN WONOSOBO</b></p>
<p>b) NIB <b>11250803.03216</b>                  Letak Tanah  <b>KERTEK</b></p>	<p>Tanggal lahir / akta pendirian</p>
<p>c) ASAL HAK                  1. <b>Konversi</b>                  2. <b>Pemberian Hak dari Tanah Negara Aset Pemerintah Kabupaten Wonosobo</b>                  3. <b>Pemecahan / Pemisahan / Penggabungan bidang</b></p>	<p>g) PEMBUKUAN  <b>Wonosobo, 14-07-2023</b>                  Kepala Kantor Pertanahan                  Kabupaten / Kota  <b>Wonosobo</b>                  ttd  <b>AGUNG BASUKI, S.ST., M.H.</b>                  NIP <b>19770728 199803 1 005</b></p>
<p>d) DASAR PENDAFTARAN                  1. <b>Daftar Isian 202</b>                  Tgl.                  No.                  2. <b>Surat Keputusan Kakantah Kab. Wonosobo</b>                  Tgl. <b>11/07/2023</b>                  No. <b>190/HP/BPN-11.25/VII/2023</b>                  3. <b>Permohonan Pemecahan / Pemisahan / Penggabungan bidang</b>                  Tgl.                  No.</p>	<p>h) PENERBITAN SERTIPIKAT  <b>Wonosobo, 14-07-2023</b>                  Kepala Kantor Pertanahan                  Kabupaten / Kota  <b>Wonosobo</b>                  ttd  <b>AGUNG BASUKI, S.ST., M.H.</b>                  NIP <b>19770728 199803 1 005</b></p>
<p>e) SURAT UKUR                  Tgl. <b>13/07/2023</b>                  No. <b>01255/Kertek/2023</b>                  Luas : <b>306 M<sup>2</sup></b></p>	<p>ttd  <b>AGUNG BASUKI, S.ST., M.H.</b>                  NIP <b>19770728 199803 1 005</b></p>
<p>i) PENUNJUK                  - <b>Dipergunakan untuk Jalan.</b>                  - <b>Hak Pakai ini tidak boleh dipergunakan untuk tujuan lain / dialihkan haknya tanpa persetujuan tertulis dari Kepala Kantor Pertanahan Kabupaten Wonosobo.</b></p>	



1	1	•	2	5	•	0	8	•	0	3	•	4	•	0	0	0	7	0
---	---	---	---	---	---	---	---	---	---	---	---	---	---	---	---	---	---	---

NIB : 11250803.03216

# SURAT UKUR

Nomor : 01255/Kertek/2023

## SEBIDANG TANAH TERLETAK DALAM

Provinsi : **JAWA TENGAH**

Kabupaten / Kota : **WONOSOBO**

Kecamatan : **KERTEK**

Desa / Kelurahan : **KERTEK**

Peta : **Pendaftaran**

Nomor Peta Pendaftaran : **49.1-37.067-15-1-3**

Lembar : **Kotak : B3**

Keadaan Tanah : **Sebidang tanah dipergunakan untuk jalan**

Tanda-tanda batas : **Telah terpasang sesuai dengan Peraturan Pemerintah Nomor 24 Tahun 1997 jo Peraturan**

**Menteri Negara Agraria/ Kepala Badan Pertanahan Nasional Nomor 3 Tahun 1997 Pasal 22 Ayat 1.**

Luas : **306 m2 (Tiga Ratus Enam Meter Persegi)**

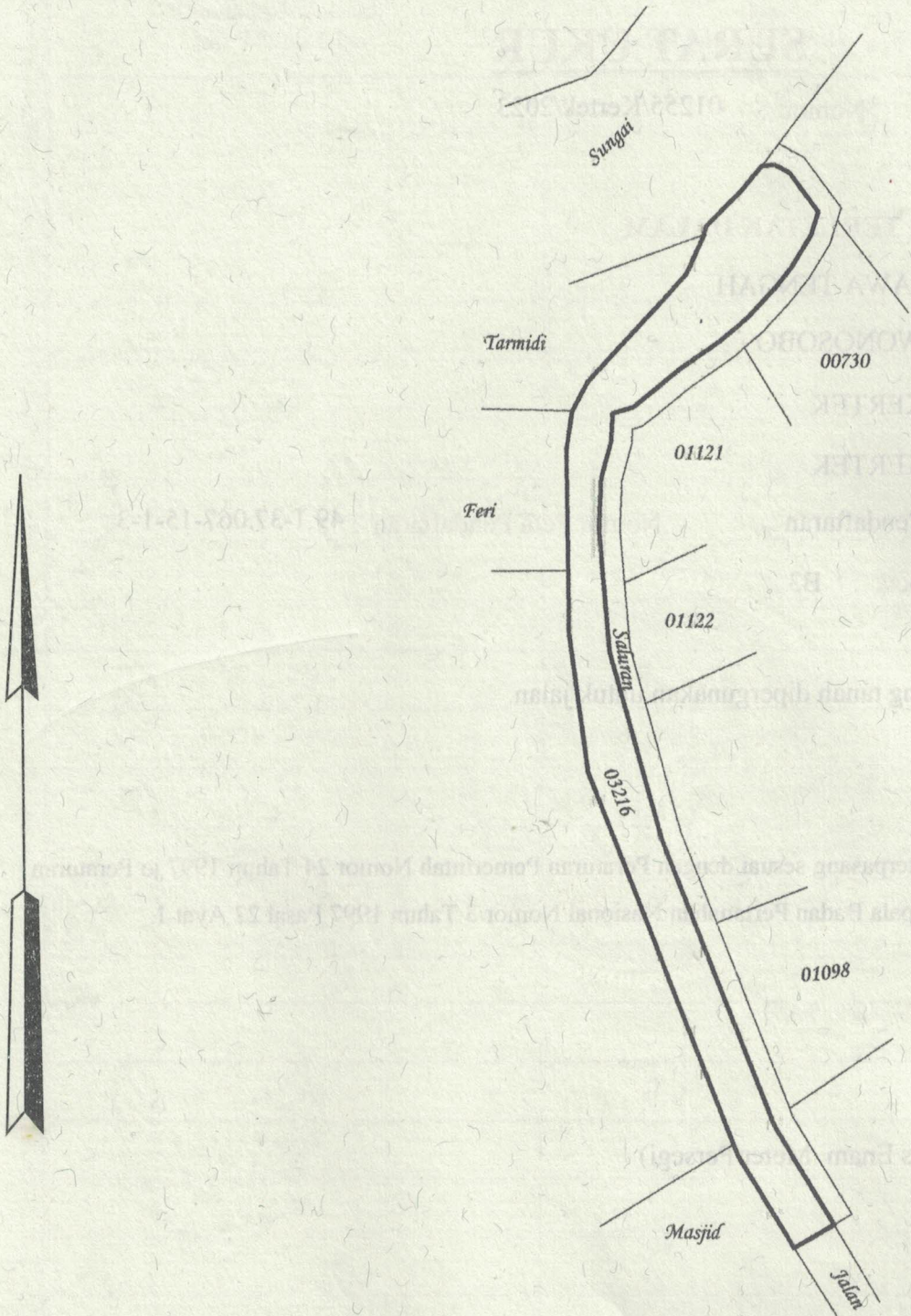
Penunjukan dan penetapan batas : **Batas-batas ditunjukkan oleh :**

**ONE ANDANG WARDOYO (pemohon/ kuasa pemohon) dan disetujui oleh pihak-pihak berbatasan.**

**Ditetapkan dan diukur oleh Dinta Avrila Pinandita.**



SKALA 1 : .....



Koordinat Titik Tengah :  $X=251050.8936$   $Y=682890.6130$

PENJELASAN : ..... batas tanah ini

