

303: 22-12-20 / 8817

302: 19-11-20 / 59597

KEMENTERIAN AGRARIA DAN TATA RUANG / BADAN PERTANAHAN NASIONAL REPUBLIK INDONESIA




SERTIPIKAT (TANDA BUKTI HAK)

KANTOR PERTANAHAN
KABUPATEN / KOTA

WONOSOBO

1 • 2 5 • 0 8 • 0 3 • 4 • 0 0 0 5 5

KEMENTERIAN AGRARIA DAN TATA RUANG /
BADAN PERTANAHAN NASIONAL
REPUBLIK INDONESIA



SERTIPIKAT

HAK : PAKAI No. 00055

PROVINSI : JAWA TENGAH

KABUPATEN / KOTA : WONOSOBO

KECAMATAN : KERTEK

D E S A / KELURAHAN : KERTEK

DAFTAR ISIAN 307

No. 74695 / 2020

DAFTAR ISIAN 208

No. 37096 / 2020


KANTOR PERTANAHAN
KABUPATEN / KOTA
WONOSOBO

1 1 • 2 5 • 0 8 • 0 3 • 4 • 0 0 0 5 5

PENDAFTARAN - PERTAMA

Halaman :

<p>a) HAK : PAKAI</p> <p>No. : 00055</p> <p>Desa / Kel. : KERTEK</p> <p>Tgl. berakhirnya hak : Untuk jangka waktu selama dipergunakan</p>	<p>f) NAMA PEMEGANG HAK</p> <p align="center">PEMERINTAH KABUPATEN WONOSOBO</p> <p>Tanggal lahir / akta pendirian</p>
<p>b) NIB 11250803.02074</p> <p>Letak Tanah KERTEK</p>	<p>g) PEMBUKUAN</p> <p align="center">Wonosobo, 23/12/2020</p> <p>Kepala Kantor Pertanahan Kabupaten / Kota Wonosobo</p>
<p>c) ASAL HAK</p> <ol style="list-style-type: none"> Konversi Pemberian Hak dari Tanah Negara Aset Pemerintah Kabupaten Wonosobo. Pemecahan / Pemisahan / Penggabungan bidang 	<p align="center">BUDIONO, A.Ptnh., M.H.</p> <p align="center">NIP 19700402 198903 1 003</p> <p align="center">titd</p>
<p>d) DASAR PENDAFTARAN</p> <ol style="list-style-type: none"> Daftar Isian 202 Surat Keputusan Kakantah Permohonan Pemecahan / Pemisahan / Penggabungan bidang <p>Tgl. 16/12/2020</p> <p>No. 00364/SKHP/BPN-11.25/XII/2020</p>	<p>h) PENERBITAN SERTIPIKAT</p> <p align="center">Wonosobo, 23/12/2020</p> <p>Kepala Kantor Pertanahan Kabupaten / Kota Wonosobo</p>
<p>e) SURAT UKUR</p> <p>Tgl. 23/12/2020</p> <p>No. 00204/Kertek/2020</p> <p>Luas : 1.482 M²</p>	<p align="center">BUDIONO, A.Ptnh., M.H.</p> <p align="center">NIP 19700402 198903 1 003</p>
<p>i) PENUNJUK</p> <ul style="list-style-type: none"> Dipergunakan untuk Jalan Desa. Hak Pakai ini tidak boleh dipergunakan untuk tujuan lain / dialihkan haknya tanpa persetujuan tertulis dari Kepala Kantor Pertanahan Kabupaten Wonosobo. 	



AAS309712

DAFTAR ISI AN 207

1	1	•	2	5	•	0	8	•	0	3	•	4	•	0	0	0	5	5
---	---	---	---	---	---	---	---	---	---	---	---	---	---	---	---	---	---	---

NIB : 11250803.02074

SURAT UKUR

Nomor : 00204/Kertek/2020

SEBIDANG TANAH TERLETAK DALAM

Provinsi : **JAWA TENGAH**

Kabupaten / Kota : **WONOSOBO**

Kecamatan : **KERTEK**

Desa / Kelurahan : **KERTEK**

Peta : Pendaftaran Nomor Peta Pendaftaran **49.1-37.067-15-5**

Lembar : Kotak : **B5**

Keadaan Tanah : **Sebidang tanah digunakan untuk jalan.**

Tanda-tanda batas : **Telah terpasang sesuai dengan Peraturan Pemerintah Nomor 24 Tahun 1997 jo Peraturan**


Menteri Negara Agraria/ Kepala Badan Pertanahan Nasional Nomor 3 Tahun 1997 Pasal 22 Ayat 1.

Luas : **1.482 m2 (Seribu Empat Ratus Delapan Puluh Dua Meter Persegi)**

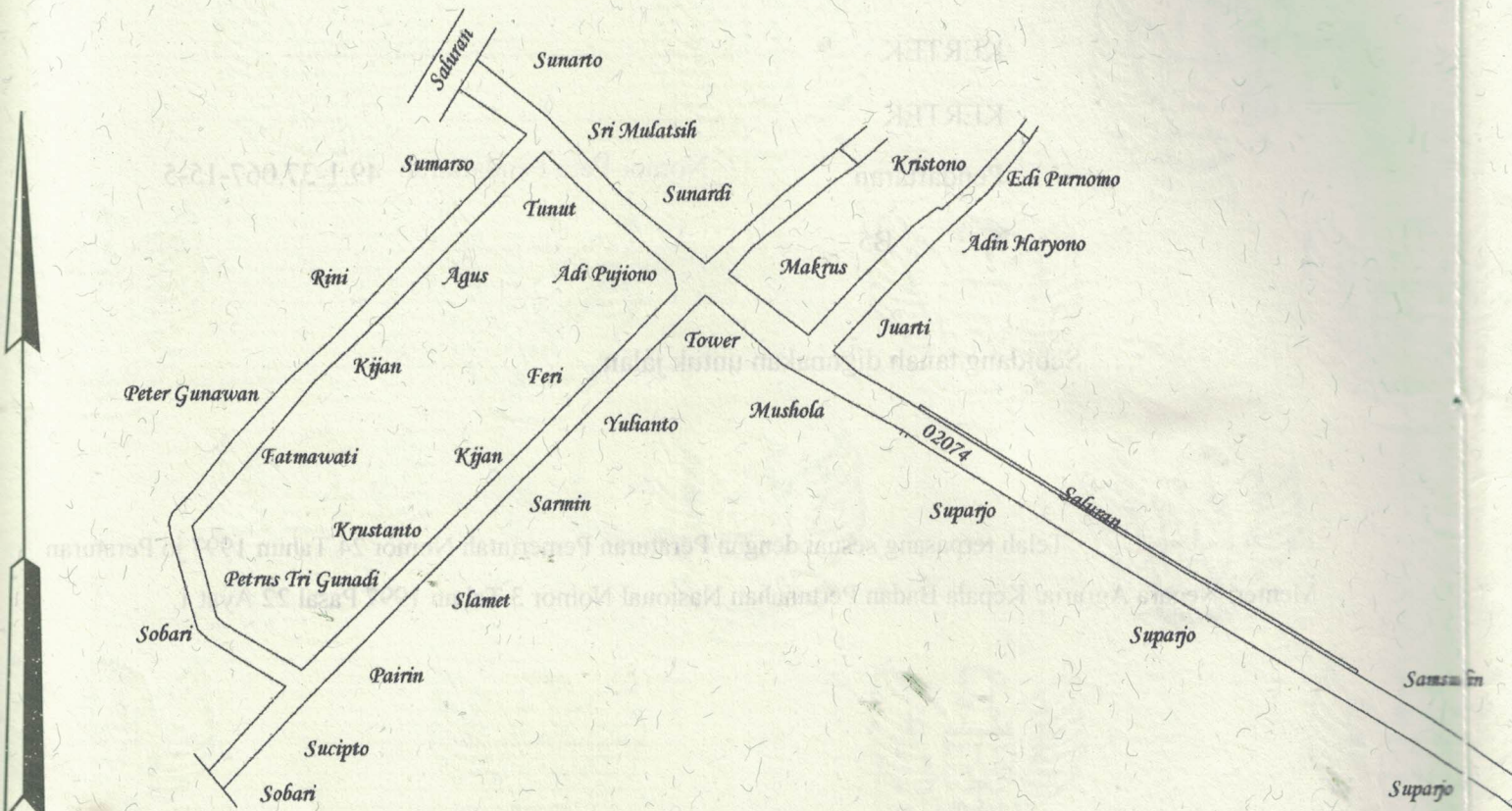
Penunjukan dan penetapan batas : **Batas-batas ditunjukkan oleh :**

ONE ANDANG WARDoyo (pemohon/ kuasa pemohon) dan disetujui oleh pihak-pihak berbatasan.

Ditetapkan dan diukur oleh : Widodo Juniarto, SH.



SKALA 1 :



Koordinat Titik Tengah : $X=251625.2311$ $Y=683483.1039$

PENJELASAN : batas tanah ini

Surat Izin ini diterbitkan kepada dan Pura Bidang Nomor 2011/2020/1113

11 23 08 03 02014 Tanggal 2011/2020 Desa Kelimantan Kecamatan

No 1 8817/2020

Dalam rangka 03441 2211/2020

2020/1/2020

19/11/2020

14/2/2020

22/12/2020

Wonosari 2312/2020
Kedua Sola Siregar dan Pertierra

Wonosari 2312/2020

Wonosari

Wonosari



SUPARTONO, S.P.
Kedua Sola Siregar dan Pertierra

SUPARTONO, S.P.
Kedua Sola Siregar dan Pertierra

Ihsanudin

Sahman
Jalan Kertak-Parakon

