

BADAN PERTANAHAN NASIONAL



SERTIPIKAT

(TANDA BUKTI HAK)

KANTOR PERTANAHAN
KABUPATEN/KOTAMADYA


W O K O S O R O . -

KERTEK
21

AL 463786

1	1	.	2	5	.	0	8	.	0	3	.	4	.	0	0	0	3	7
---	---	---	---	---	---	---	---	---	---	---	---	---	---	---	---	---	---	---

BADAN PERTANAHAN NASIONAL



BUKU TANAH

PAKAI.

No. 37

PROVINSI
KABUPATEN/KOTAMADYA
KECAMATAN
DESA/KELURAHAN

JAWA - TENGAH.
WONOSOBO.
KERTEK.
KERTEK.

KANTOR PERTANAHAN
KABUPATEN/KOTAMADYA
WONOSOBO.

DAFTAR ISI AN 208
No. 1200 /A / BPN / 19.98
DAFTAR ISI AN 307
No. 1446 /A / BPN / 19.98

1 | 1 | 0 | 2 | 5 | 0 | 8 | 0 | 0 | 3 | 4 | 0 | 0 | 0 | 3 | 7

PENDAFTARAN - PERTAMA

Halaman :

a) HAK : PAKAIA.
No. : 37
Desa : KERTEK.

b) NAMA JALAN/PERSIL
Elok Sebuk / Sawah.

c) ASAL PERSIL
1. Konversi Hak yasar.
C.20.P.34.S.III.
2. Pemberian hak
3. Pemisahan
4. Penggabungan

d) SURAT KEPUTUSAN
Uang pemasukan/biaya administrasi
Lamanya hak berlaku
Berakhirnya hak
Tgl.

e) SURAT UKUR
GAMBAR SITUASI
Tgl. : 13 - 8 - 1998.
No. : 1800/EPH/1998.
Luas : ± 6510.M2.

f) NAMA PEMEGANG HAK
= PEMERINTAH DESA KERTEK =
Kel. Kertek. Kec. Kertek.

g) PEMBUKUAN
Wonosobo, Tgl. 11 - 11 - 1998
Kepala Kantor Pertanahan
Kabupaten/Kotamadya
WONOSODO.
Ir. TJIPTADI, SH.
NIP 010 156 138.

h) PENERBITAN SERTIPIKAT
Wonosobo, Tgl. 11 - 11 - 1998
Kepala Kantor Pertanahan
Kabupaten/Kotamadya
WONOSODO.
Ir. TJIPTADI, SH.
NIP 010 156 138.

i) PENUNJUK



Beberapa selah alih

1	1	2	9	0	8	0	3	4	0	0	0	3	7
---	---	---	---	---	---	---	---	---	---	---	---	---	---

Nomor hak : P. 37

SURAT-UKUR GAMBAR SITUASI

0-20 P.34 s.III

Nomor : 1800/BPN/19.98

SEBIDANG TANAH TERLETAK DALAM

- Propinsi : **JAWA TENGAH.**
- Kabupaten/Kotamadya : **WONOSOBO.**
- Kecamatan : **KERTEK.**
- Desa/Kelurahan : **KERTEK.**

Peta : **NOVA** Lembar : **1800/BPN/19.98** Kotak : **1800/BPN/19.98** Nomor Pendaftaran : **1800/BPN/19.98**

Keadaan Tanah


Sebidang tanah pertanian

Tanda-tanda batas : Patok kayu I s/d VI berdiri diatas batas

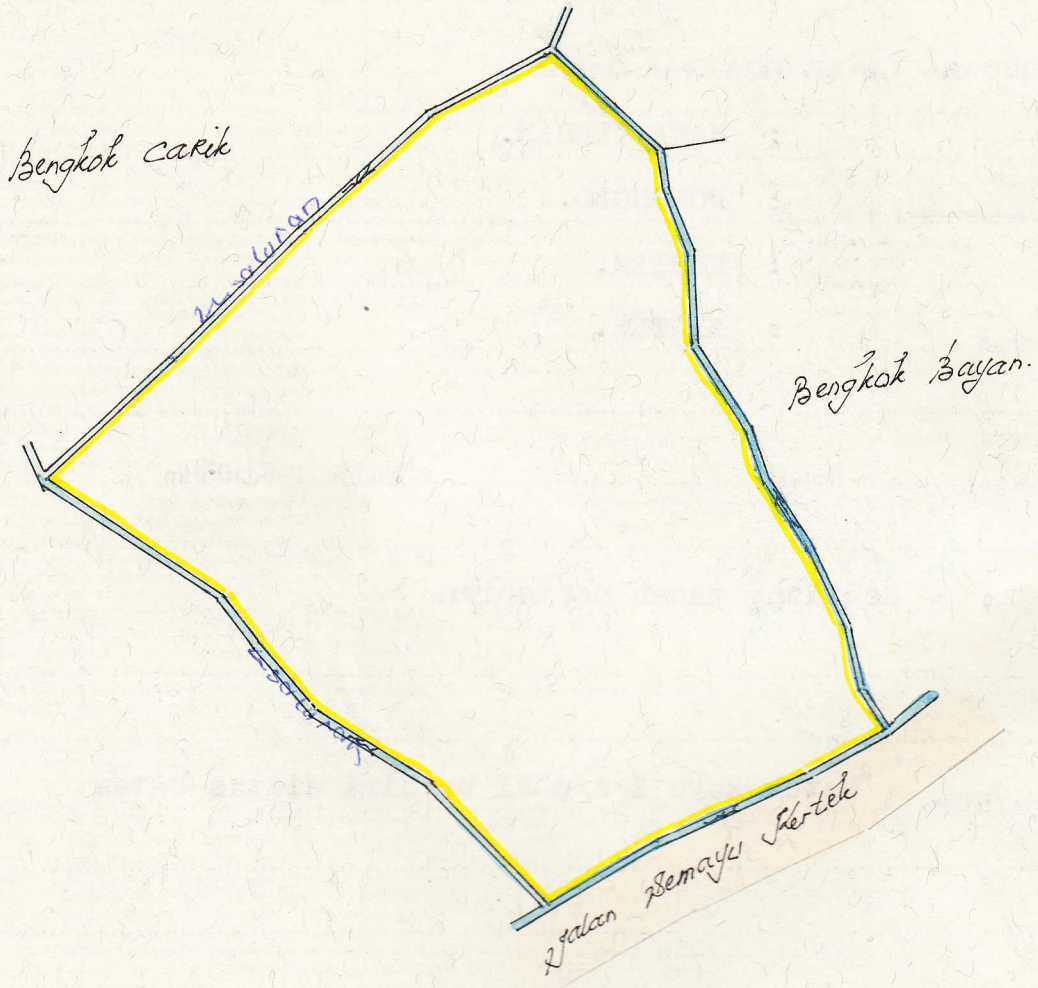
Luas : **± 6510 M² (Enam ribu lima ratus sepuluh meter persegi)**


Kaur umum Kertek

Penunjukan dan penetapan batas



PERBANDINGAN 1 : 1000



PENJELASAN :  batas tanah ini

