


# BADAN PERTANAHAN NASIONAL



## SERTIPIKAT

( TANDA BUKTI HAK )

KANTOR PERTANAHAN  
KABUPATEN/KOTAMADYA


W O K O S O R O . -

AL 463767

1	1	.	2	5	.	0	8	.	0	3	.	4	.	0	0	0	2	5
---	---	---	---	---	---	---	---	---	---	---	---	---	---	---	---	---	---	---

KERTEK  
9

# BADAN PERTANAHAN NASIONAL



## BUKU TANAH

HAK ..... PAKA I. No. 25



**PROPINSI** .....  
**KABUPATEN/KOTAMADYA** .....  
**KECAMATAN** .....  
**D E S A / K E L U R A H A N** .....

**KANTOR PERTANAHAN**  
**KABUPATEN / KOTAMADYA**

WONOSOBO.

DAFTAR ISIAN 208 No. 1188 / A / B.P.N. / 1998

DAFTAR ISIAN 307 No. 1434 / A / B.P.N. / 1998

11.25.08.03.4.00025

PENDAFTARAN PERTAMA

Halaman

a) HAK : PAKAI.  
No : 25  
Desa : KERTEK.

d) NAMA PEMEGANG HAK  
= PEMERINTAH DESA KERTEK =

b) NAMA JALAN/PERSIL  
Jl. Siglotel/ Sewah.

b) PEMBUKUAN

Horozoba, Tgl. 11 - 11 - 1998  
Kepala Kantor Pertanahan  
Kabupaten/Kotamadya  
WONSOSO.

c) ASAL PERSIL

- 1. Konversi Tgl. 25/11/66  
C. 2. P. 51. S. 11.  
2. Pemberian hak  
3. Pemisahan  
4. Penggabungan

h) PENERBITAN SERTIPIKAT

Horozoba, Tgl. 11 - 11 - 1998  
Kepala Kantor Pertanahan  
Kabupaten/Kotamadya  
WONSOSO.

d) SURAT KEPUTUSAN

Uang pemasukan/biaya administrasi

Lamanya hak berlaku

Berakhirnya hak

Tgl. : 5 - 2 - 1999.

e) SURAT UKUR  
GAMBAR SITUASI

No. : 1949/UP/1968.

Luas : 1 6000 m<sup>2</sup>.

i) PENUNJUK



NIP 010 166 138.

NIP 010 166 138.

NIP 010 166 138.

1	1	.	2	5	.	0	8	.	0	3	.	4	.	0	0	0	2	5
---	---	---	---	---	---	---	---	---	---	---	---	---	---	---	---	---	---	---

1998

P. 25

Nomor hak : .....  
0.2 P.51 S.II

# SURAT UKUR GAMBAR SITUASI

Nomor : 1949/BM/19.98

## SEBIDANG TANAH TERLETAK DALAM

- Propinsi : Jawa Tengah.
- Kabupaten/Kotamadya : Wonosobo.
- Kecamatan : Kertek.
- Desa/Kelurahan : Kertek.

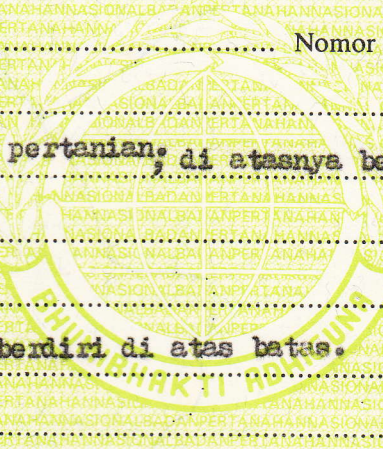
Peta : .....  
Lembar : ..... Kotak : ..... Nomor Pendaftaran : .....

Keadaan Tanah : Sebidang tanah pertanian, di atasnya berdiri bangunan rumah.

Tanda-tanda batas : Patok kayu berdiri di atas batas.

Luas : ± 6.000M<sup>2</sup>. ( enam ribu meter persegi.)

Penunjukan dan penetapan batas : Oleh Muhyono & Supyadi.



PERBANDINGAN 1 : .....1000.....

Bengkak Batu

Sarah Pengairan

Bengkak Kaum

Kanari

Baidowi



PENJELASAN : ..... batas tanah ini

