

4

BADAN PERTANAHAN NASIONAL



SERTIPIKAT

(TANDA BUKTI HAK)



**KANTOR PERTANAHAN
KABUPATEN/KOTAMADYA**


WONOSOBO.-

KERTEK
6

AL 463766

1	1	.	2	9	.	0	8	.	0	3	.	4	.	0	0	0	2	1
---	---	---	---	---	---	---	---	---	---	---	---	---	---	---	---	---	---	---

BADAN PERTANAHAN NASIONAL



BUKU TANAH

HAK : P A K A I. No. 21



PROPINSI

KABUPATEN/KOTAMADYA : WOHOSODO.

KECAMATAN KERTEK.

D-E-S-A/KELURAHAN KERTEK.

**KANTOR PERTANAHAN
KABUPATEN/KOTAMADYA**

..... WOHOSODO.

DAFTAR ISI 208

No. 1184 / A / BPN / 1998

DAFTAR ISI 307

No. 1430 / A / BPN / 1998

11.25.08.03.4.00021

PENDAFTARAN PERTAMA

Halaman

a) HAK : **PAMAI.**

d

NAMA PEMEGANG HAK

No. : **21**

PEMERINTAH DESA KERTEK

Desa : **Kertek**

Kel. Kertek. Kec. Kertek.

b) NAMA JALAN/PERSIL

Plot. Sekolah / Sawah

g) PEMBUKUAN

c) ASAL PERSIL

1. **Konversi Hak Jarak
C.2.P.33.S.II.**

Wonosobo, Tgl. 11 - 11 - 1998

2. **Pemberian hak**

**Kepala Kantor Pertanahan
Kabupaten/Kotamadya**

3. **Pemisahan**

WONGSITJO.

4. **Penggabungan**

titik

Ir. TUJIPADI, SII.

NIP

010 166 138.

d) SURAT KEPUTUSAN

h) PENERBITAN SERTIPIKAT

Wonosobo, Tgl. 11 - 11 - 1998

**Kepala Kantor Pertanahan
Kabupaten/Kotamadya**

WONGSITJO.

Uang pemasukan/biaya administrasi

Lamanya hak berlaku

Berakhirnya hak

Tgl.

NIP

010 166 138.

e) SURAT UKUR

GAMBAR SITUASI

Tgl. : **13 - 8 - 1998.**

No. : **1002/PP/1998.**

Luas : **± 21140. M².**

i) PENUNJUK



WONGSITJO.
Ir. TUJIPADI, SII.

1	1	1	2	5	0	8	0	3	4	0	0	2	1
---	---	---	---	---	---	---	---	---	---	---	---	---	---

Nomor hak : **P. 21**
 c. 2 p. 33 s. 1

SURAT-UKUR GAMBAR SITUASI

Nomor : **1802/BPN/19/98**

SEBIDANG TANAH TERLETAK DALAM

- Propinsi : **JAWA TENGAH.**
- Kabupaten/Kotamadya : **WONOSOBO.**
- Kecamatan : **KERTEK.**
- Desa/Kelurahan : **KERTEK.**
- Peta : **01/1000**

Letak : **Sebidang tanah pertanian** Nomor Pendaftaran : **21140**

Keadaan Tanah

Patok kayu 1 s/d X berdiri diatas batas

Luas : **± 21140 M2 (Dua puluh satu ribu seratus empat puluh meter persegi)**

Penunjukan dan penetapan batas : **Sekdes Kertek**

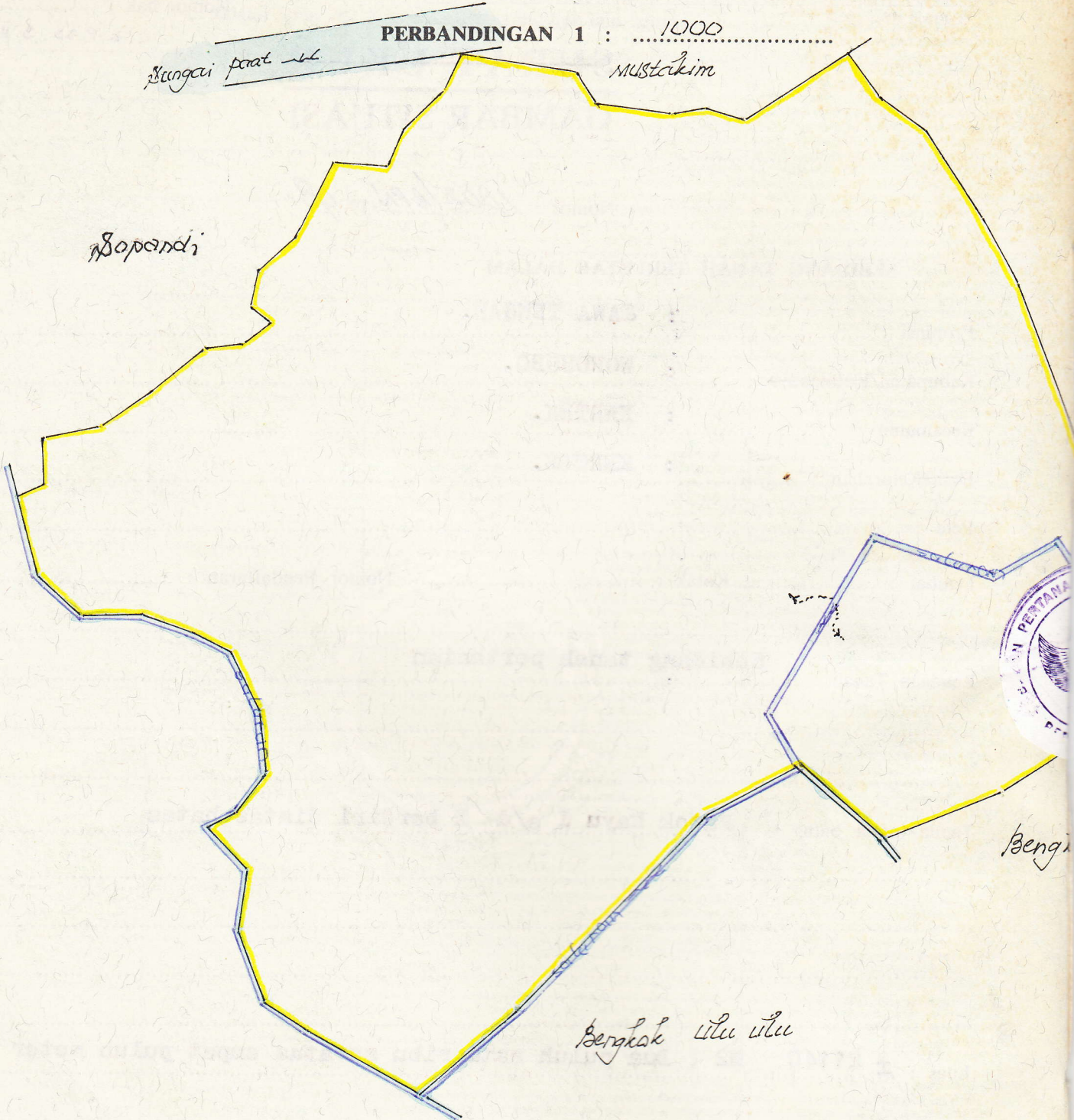


PERBANDINGAN 1 : 1000

Bungai patah

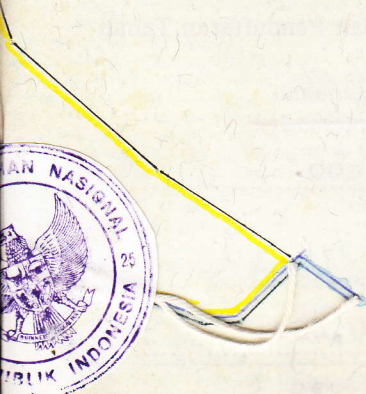
MUSTAKIM

Sopandi



PENJELASAN :  batas tanah ini

Bengkak Tamping



ak Bayan.



